

計画の進捗状況等のご説明

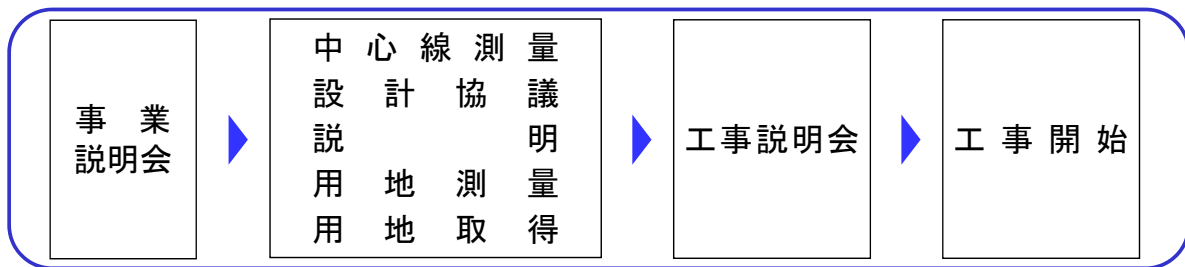
平成29年9月14日(木) 19:00～ 於:羽場公民館

東海旅客鉄道株式会社・長野県・中部電力株式会社

2017.9.14
説明会資料

これまでの経緯（中央新幹線）

資料1



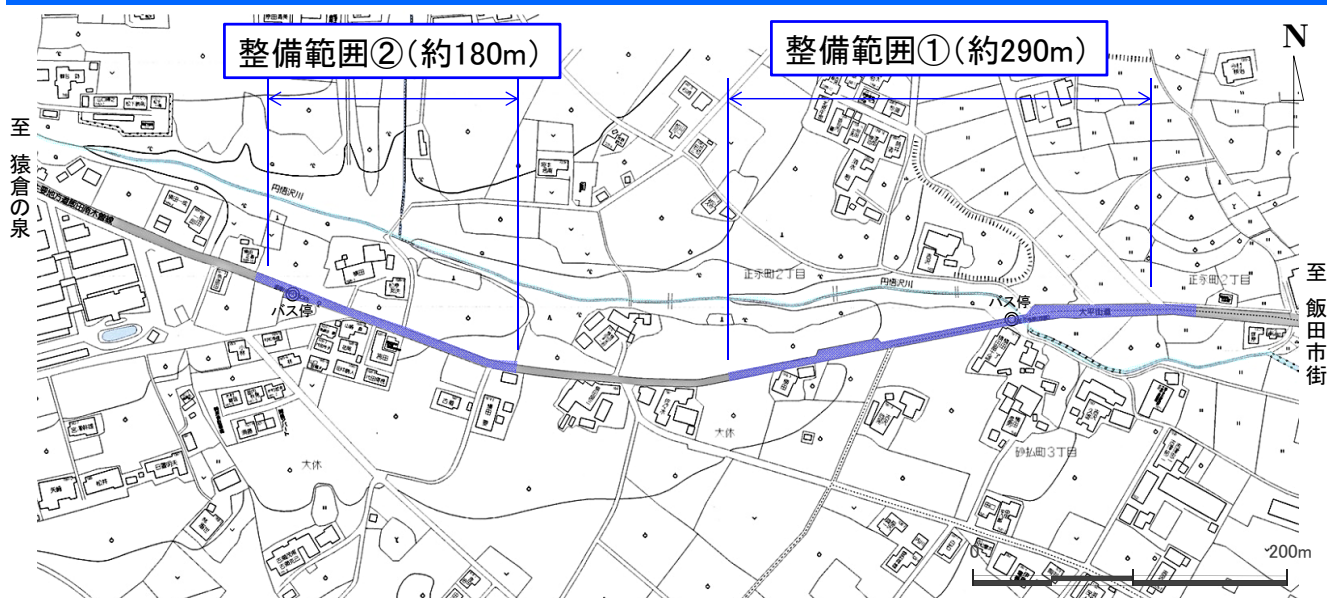
事業説明会



中心線測量

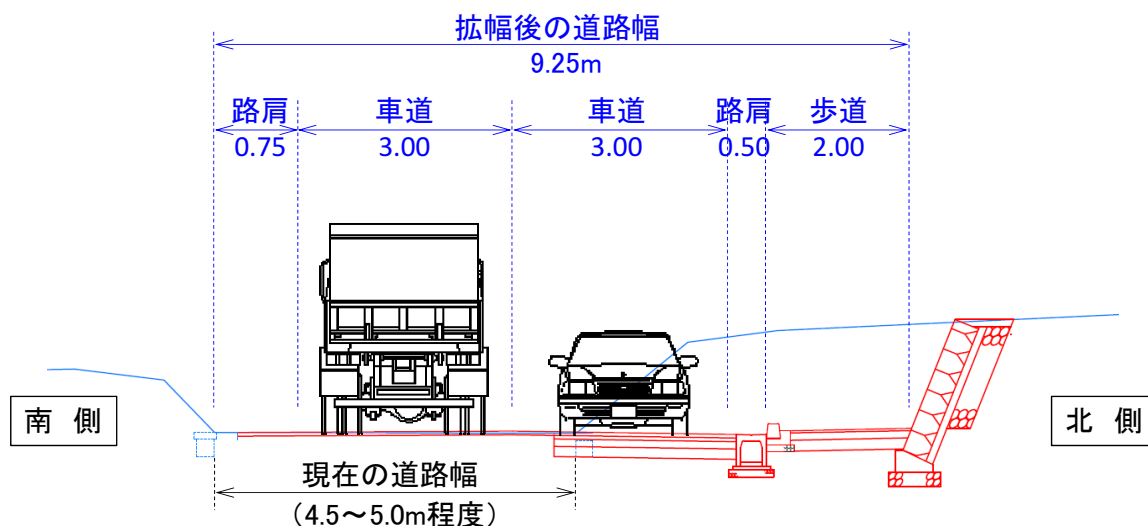
- 事業説明会 (平成26年12月)
- 水の利用状況等に関する調査 (平成27年 6月)
- 中心線測量(松川) (平成27年 7月)
- 用地幅杭建植(松川) (平成27年12月)
- 計画の進捗状況等のご説明 (平成28年 4月)
- 計画の進捗状況等のご説明 (平成29年 2月)
※県道測量のご協力をお願い





- 関係する地権者の皆様のうち、ご理解が得られた延長約470m (計2区間)について、拡幅整備を行いたいと考えています
- 整備範囲外の区間についても、引続きご理解が得られるよう、ご説明してまいります

- 整備後の道路幅員は、全幅9.25mを考えています(道路構造令に基づく)
- 道路北側を、主に土工(切取)により拡幅する計画です
- 歩道(幅2.0m)を道路北側に設置します
- 円悟沢川手前の区間は、歩車道ブロック設置、区画線を引き直します



- これまで、県道飯田南木曾線の工事車両通行に際しては、長野県(松川ダム)のみのルールが運用されていました
- 今後、JR東海(中央新幹線)と、中部電力(清内路水力発電所)の工事車両も通行することになるため、3事業者で具体的な調整を進めています
- 工事車両の運行経路、時間帯、安全対策、配慮事項等に関する3事業者共通のルールを整備して、安全に配慮しながら工事を進めてまいります
- 県道飯田南木曾線の拡幅整備は、長野県・JR東海・中部電力がそれぞれ協力して工事を進めていきたいと考えています
- 地域住民の皆様への工事に関するお知らせや周知方法等は、地元自治会と相談のうえ実施していきます

		H29年度		H30年度				H31年度				H32以降
		3/4	4/4	1/4	2/4	3/4	4/4	1/4	2/4	3/4	4/4	
道路拡幅計画 (県道飯田南木曾線)		▽用地測量・物件調査		▽用地取得				▽埋蔵文化財調査				
								▽道路拡幅工事				
工事期間	長野県 (松川ダム)	松川ダムリフレッシュ事業										
	JR東海			▽準備工事(工事用栈橋、道路拡幅)				▽トンネル掘削工事				
				リニア中央新幹線の建設				※平成35年度まで				
	中部電力							清内路水力発電所(大平えん堤)の建設				※平成34年度まで・冬季除く

計画の進捗状況等により、時期が前後する場合がございます