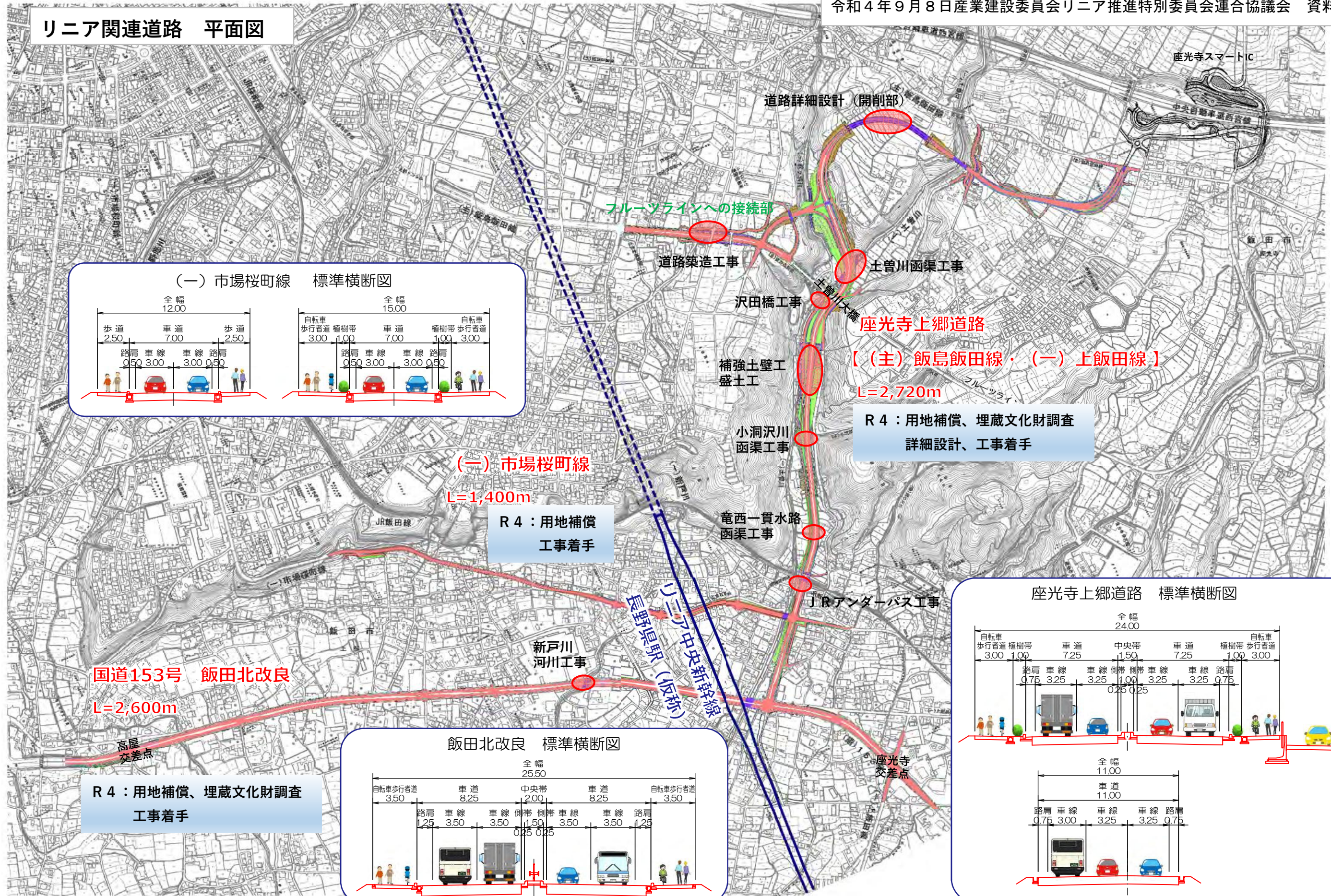
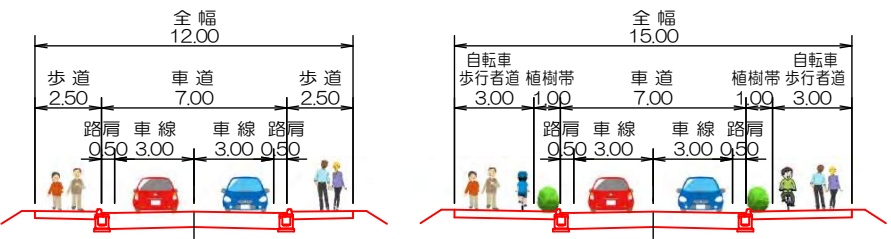


リニア関連道路 平面図



(一) 市場桜町線 標準横断面図



(一) 市場桜町線

L=1,400m

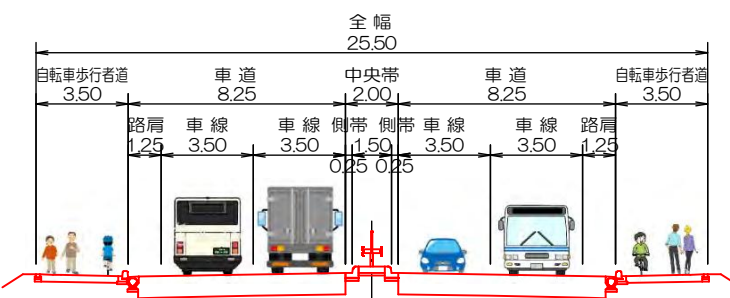
R4：用地補償
工事着手

国道153号 飯田北改良

L=2,600m

R4：用地補償、埋蔵文化財調査
工事着手

飯田北改良 標準横断面図



座光寺上郷道路 標準横断面図

