

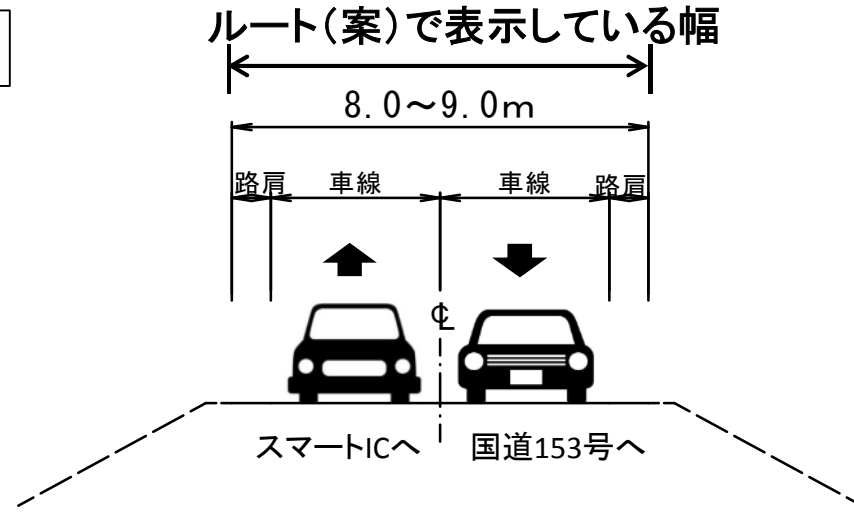
平成28年3月1日  
地区説明会  
長野県飯田建設事務所  
飯田市建設部

# 座光寺上郷道路 ルート（案）

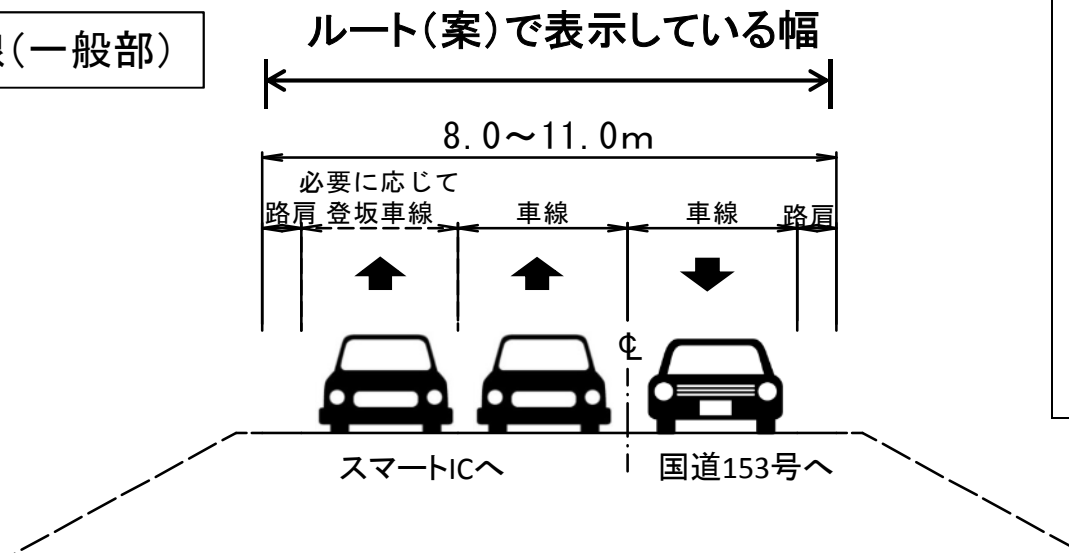


※ルート（案）は、新設する道路の幅で表示しています。地形により、盛土、切土や構造物等が必要な場合は、ルート（案）の外側に用地買収が必要となります。

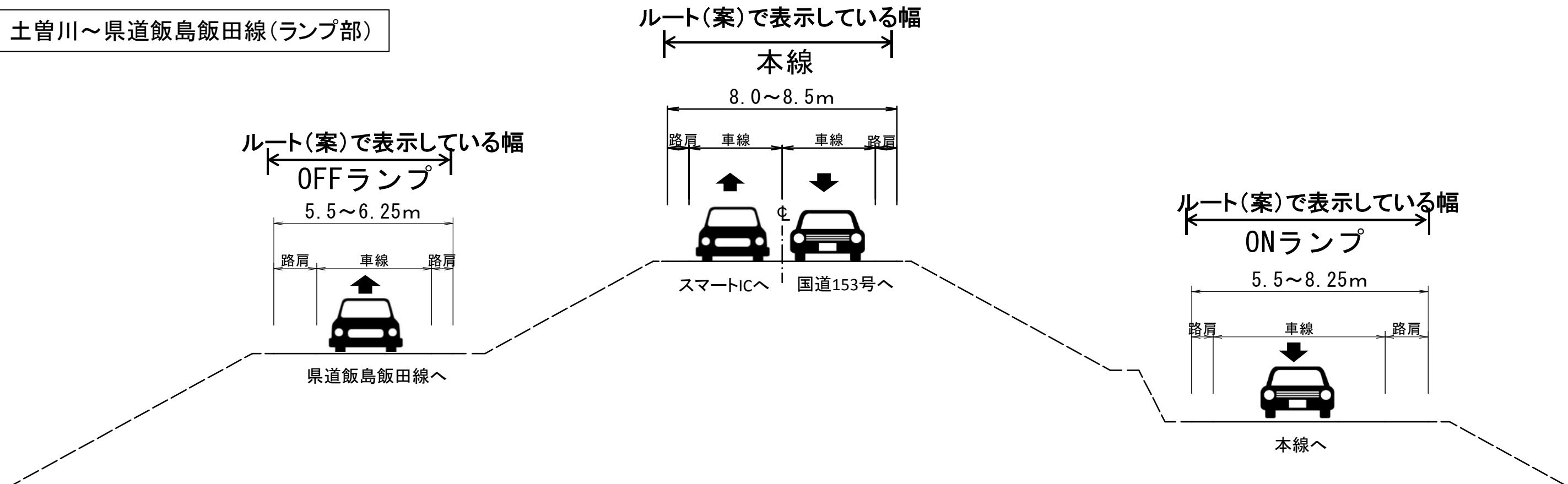
県道飯島飯田線～スマートIC



土曾川～県道飯島飯田線(一般部)



土曾川～県道飯島飯田線(ランプ部)



本図面は、ルート(案)をお示しすることを目的としています。  
用地買収の範囲は、中心線測量、道路詳細設計を実施した後、確定することになります。

<主な注意点>

- ルート(案)は、新設する道路の幅で表示しています。  
地形により、盛土、切土や構造物等が必要な場合は、ルート(案)の外側に用地買収が必要となります。
- 交差点部の計画は表示していません。  
交差点設計により、形状の修正、右折レーンの設置、隅切り部の確保などが必要な場合は、ルート(案)の外側に用地買収が必要となります。
- 市道、用水路等の付け替えは表示していません。  
道路の新設により付け替えが必要な場合は、ルート(案)の外側で機能回復を図ります。
- 歩道の計画は表示していません。  
今後、関係する皆様と協議し、歩道の設置が必要な場合は、ルート(案)の外側に用地買収が必要となります。