

リニアに関連する道水路付替計画及び 本線も含めた用地取得範囲等の説明

平成30年2月14日(水)19:00～ 於:二区農業改善生活センター

平成30年2月17日(土)18:30～ 於:共和地区会所



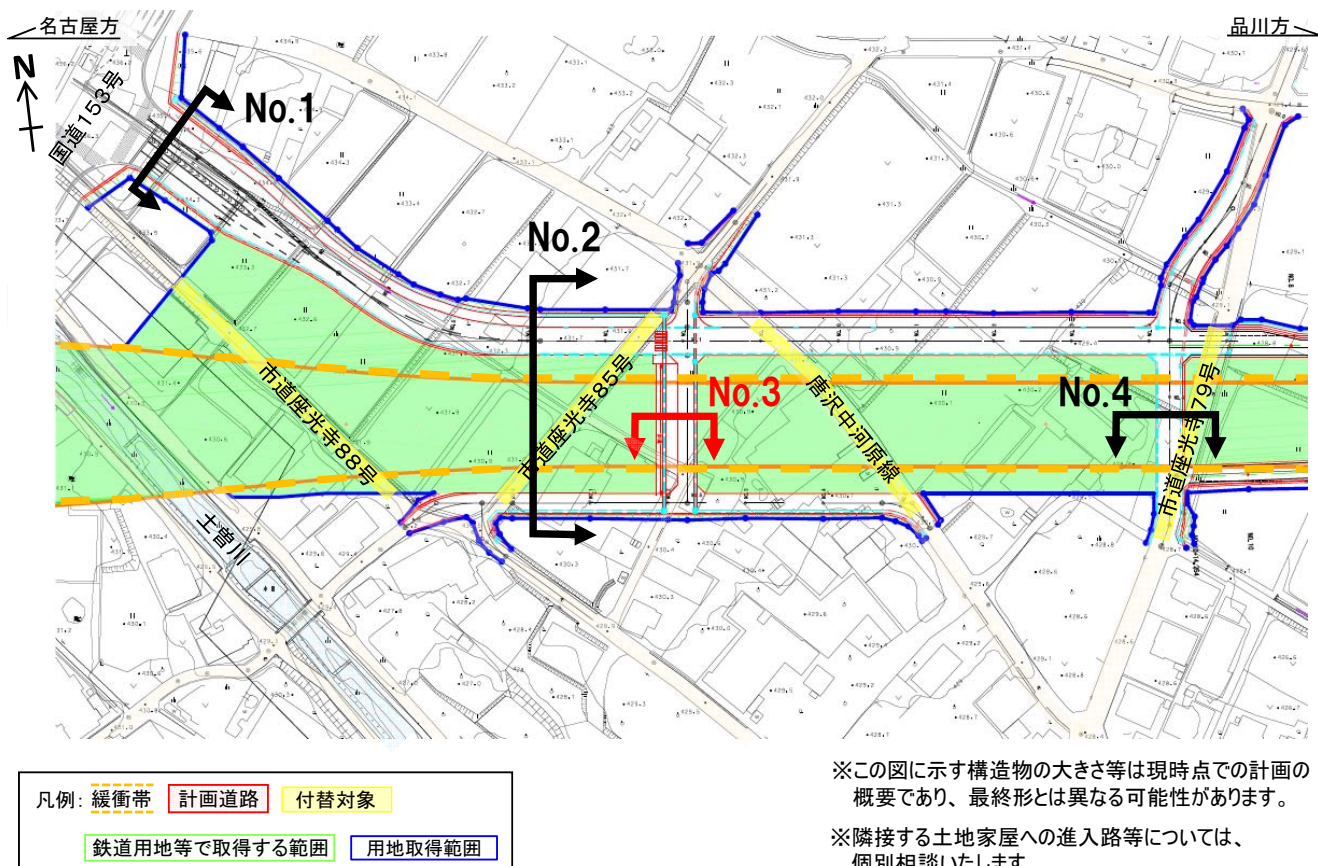
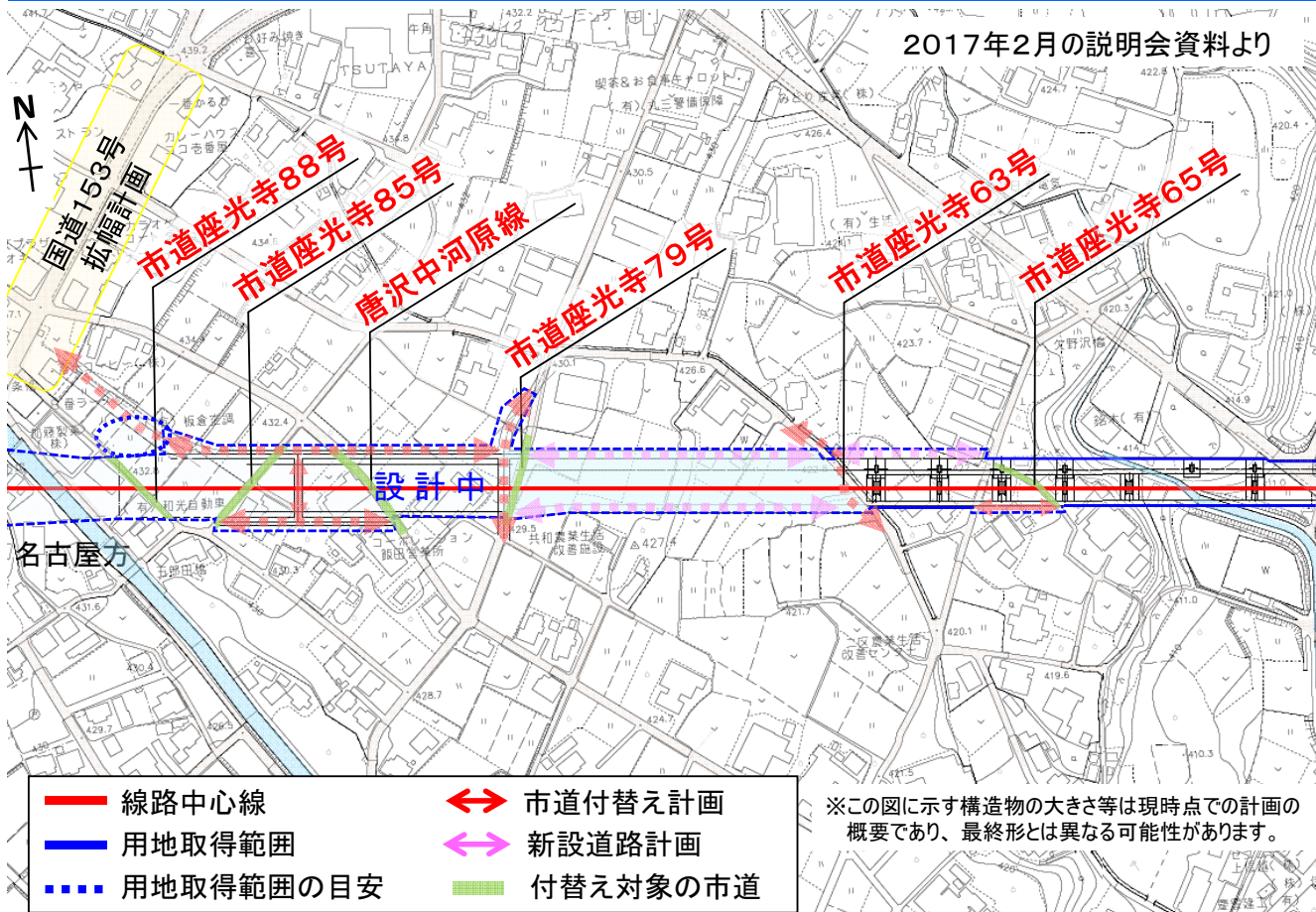
飯田市・東海旅客鉄道株式会社

- ①本日の説明の主旨
- ②道水路付替え及び用地取得範囲について
(前回説明会のおさらいと変更点)
- ③今後の予定
- ④道水路付替計画についての意見交換

- 本日は、昨年10月3,6日に開催しました座光寺上段地区の説明会において、一部ご意見を頂いた箇所について検討した内容をご説明いたします。
- また、今後の予定についてご説明いたします。
- 今後、関係する地権者の皆様へ個別にご訪問し、ご了承頂けた箇所から幅杭設置作業に着手したいと考えております。

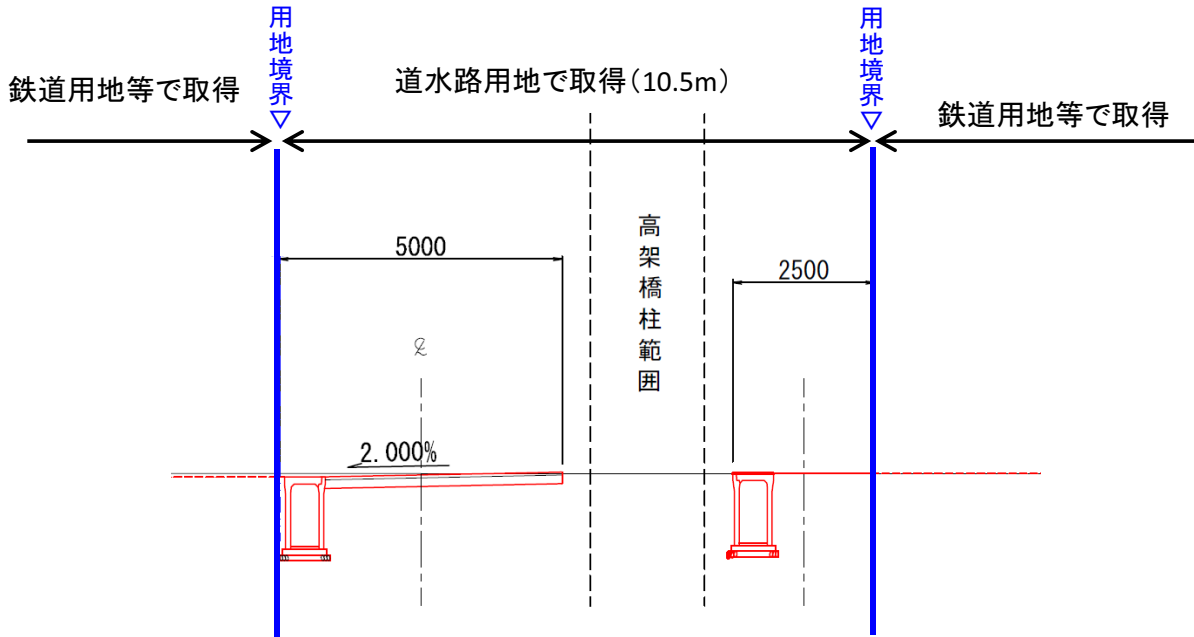
- **歩道の設置計画**
高架下を横断する5m道路の歩行者安全対策として側方に幅員2.5mの歩道を設置する計画としました。
- **市道座光寺63号線の道路付替え計画**
座光寺63号は地域の幹線道路であるとの位置づけを踏まえて計画を変更しました。

2017年2月の説明会資料より

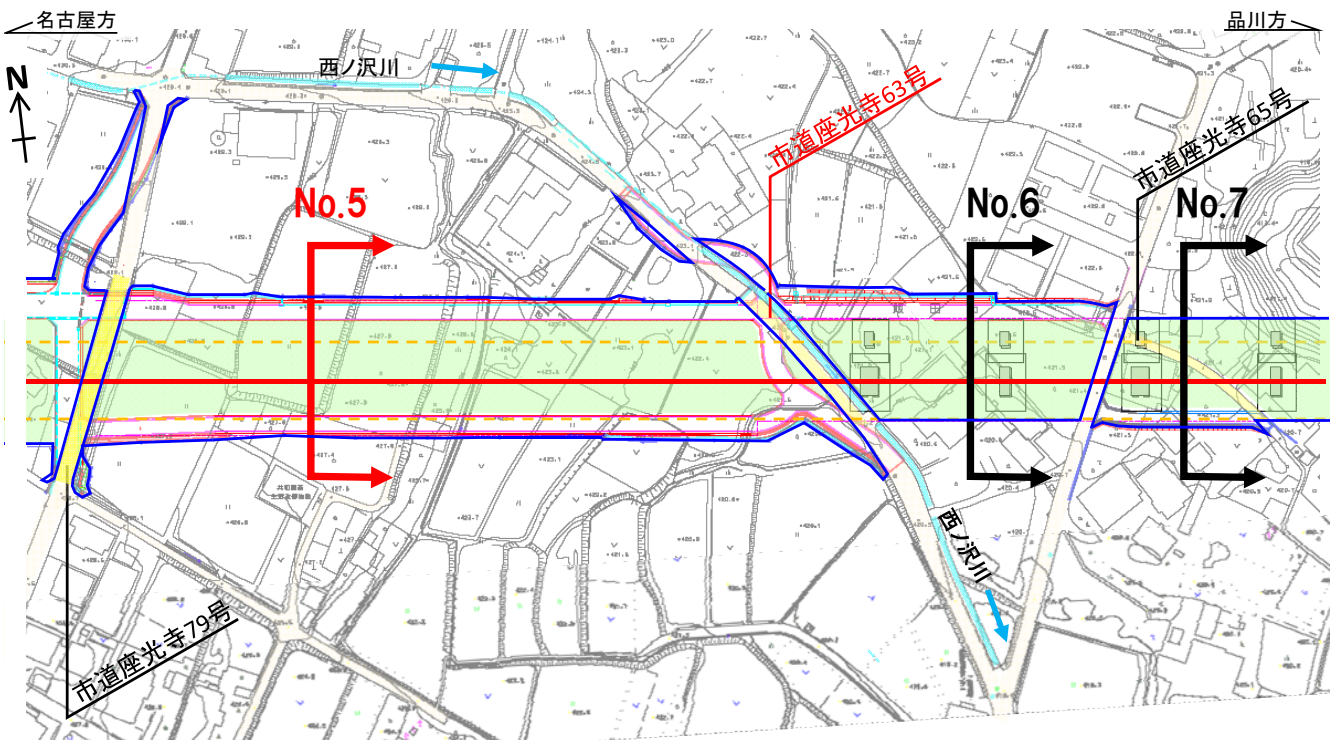


No.3

北側から南側をみた横断面図



※側溝の形状や土羽構造は今後関係者と協議の上、決定いたします。
※高架橋柱の範囲は想定で示しています。

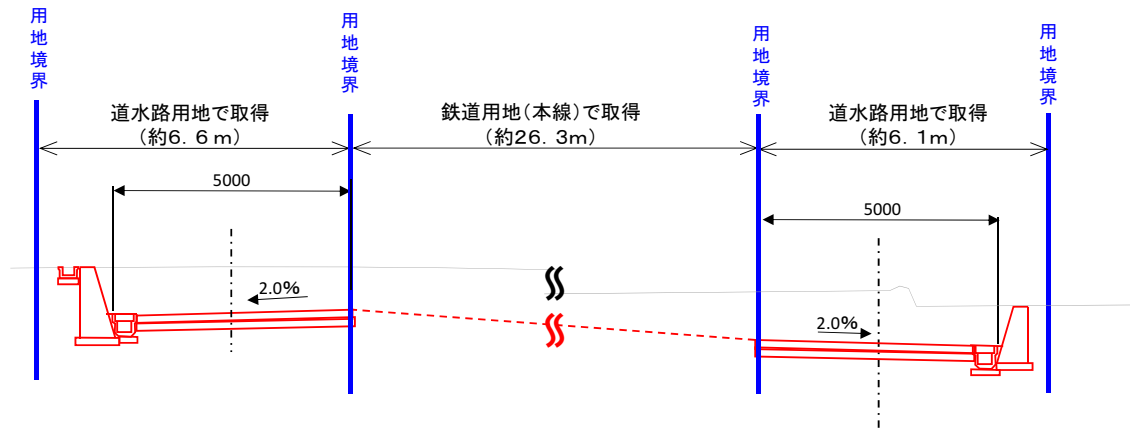


※この図に示す構造物の大きさ等は現時点での計画の概要であり、最終形とは異なる可能性があります。

※隣接する土地家屋への進入路等については、個別相談いたします。

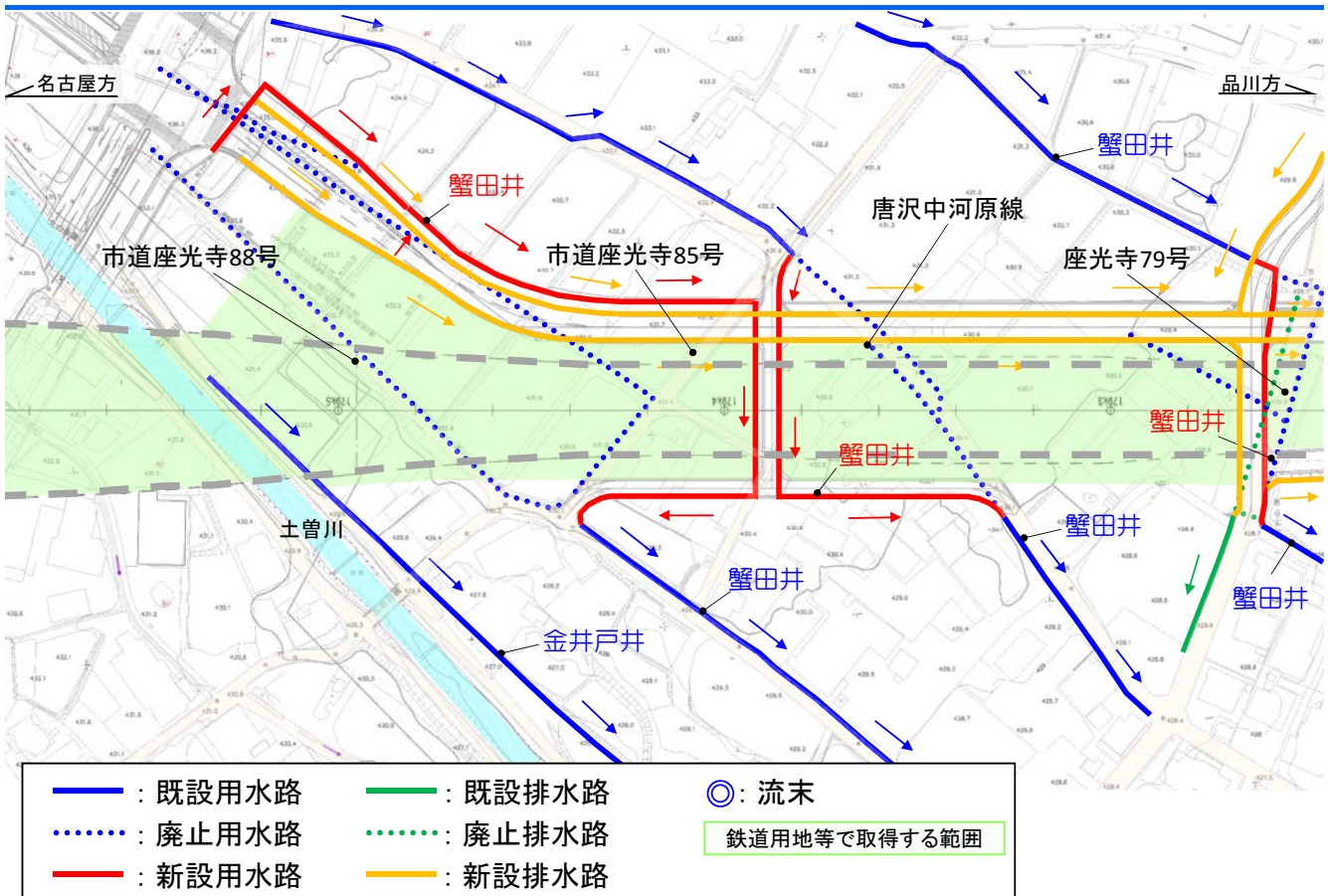
No.5

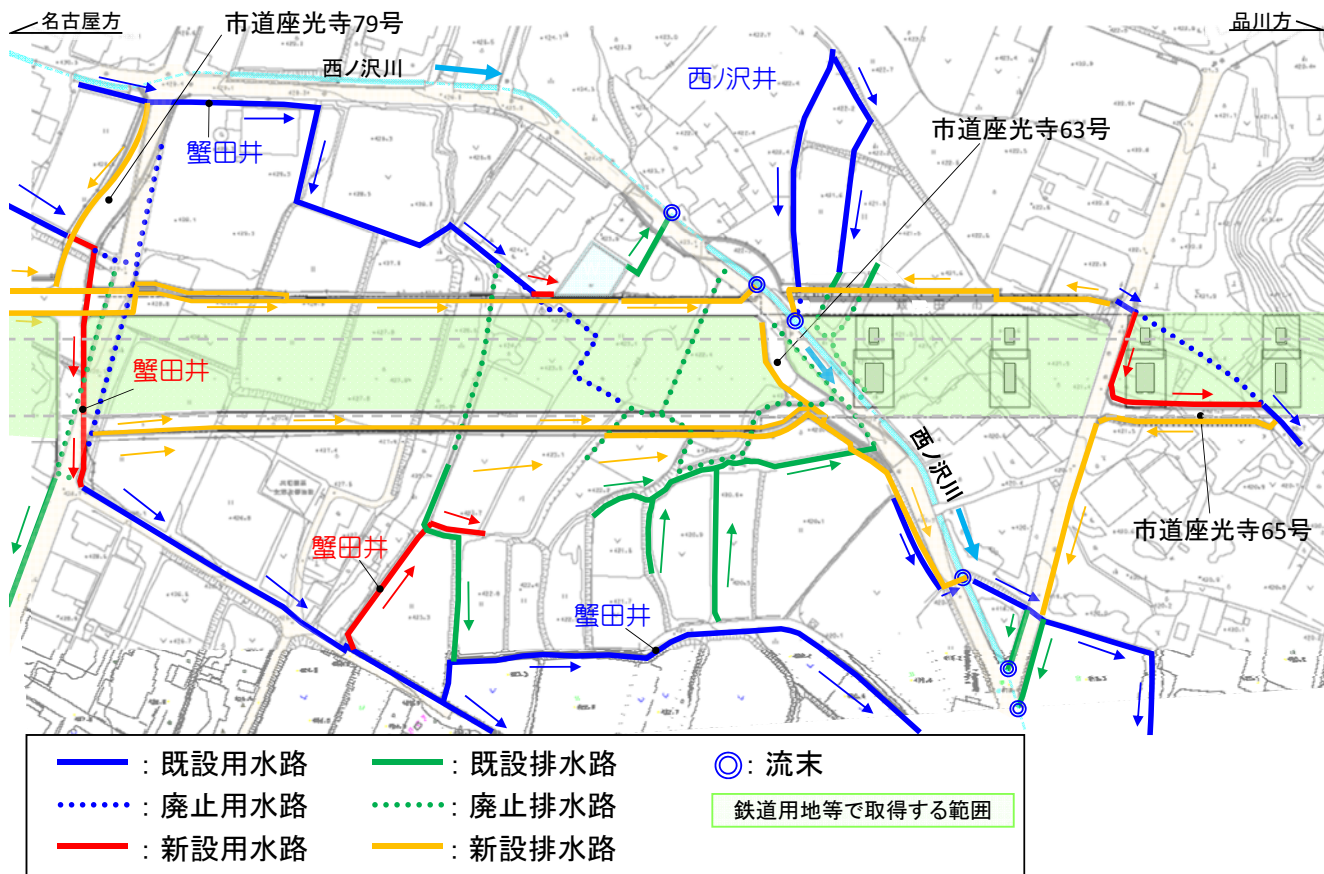
西側から東側をみた横断面図



※側溝の形状や土羽構造は今後関係者と協議の上、決定いたします。
※隣接する土地家屋への進入路等については、個別相談いたします。

水路付替ルート 計画について





現時点では、概ね以下のとおりを予定しています。

本日のご説明 ▼

座光寺地区		H29年度	H30年度				H31年度以降
		1~3	4~6	7~9	10~12	1~3	
上段	測量・調査等※1	■	■				
	設計協議		■				
	幅杭		■				
下段	測量・調査等※1	■	■				
	設計協議		■				
	幅杭		■				
用地取得等 ※2		■	■	▽	■	▽	■
			▽	■	■	■	▽
工事							★
代替地整備 (共和・宮の前・唐沢地区)			■	■	■	■	■
			■	■	■	■	■
代替地登録制度				■	■	■	▽
				■	■	■	■

※1 上記のほか、埋蔵文化財調査を予定しています。(時期未定)

※2 工事施工ヤードとして一部用地を借地させていただく場合があります。

東海旅客鉄道株式会社

中央新幹線長野工事事務所 (TEL 0265-38-6500)

環境保全事務所(長野) (TEL 0265-52-6511)

住所 長野県飯田市元町5451

(受付日時／土・日・祝日・年末年始を除く平日、9時～17時)

