


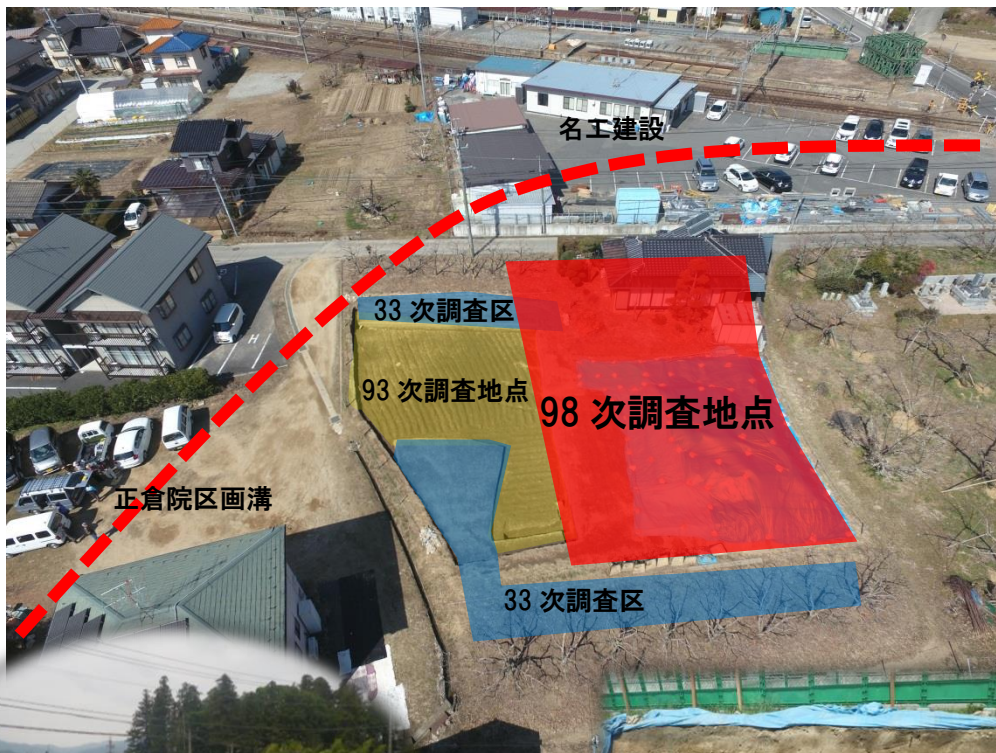


恒川 NEWS



98 次確認調査を行っています

平成 30 年 5 月の半ばより、98 次確認調査を開始しました。場所は昨年調査を行った 93 次調査区の北側です。現在は正徳 5 年（1715）の未満水で埋まってしまった近世の畝が姿を現しています。また、畝よりも新しい時代のものと考えられる「天地返し」の痕跡も見つかっています。今後下層の正倉院の調査を行う予定です。



近世畝の検出(2方向の畝)



天地返しのように

*「天地返し」とは…農耕時に土の表層と深層を入れ替え、下層に溜まった肥料などを上層に出すことにより、土の状態を均一化することが目的と言われています。

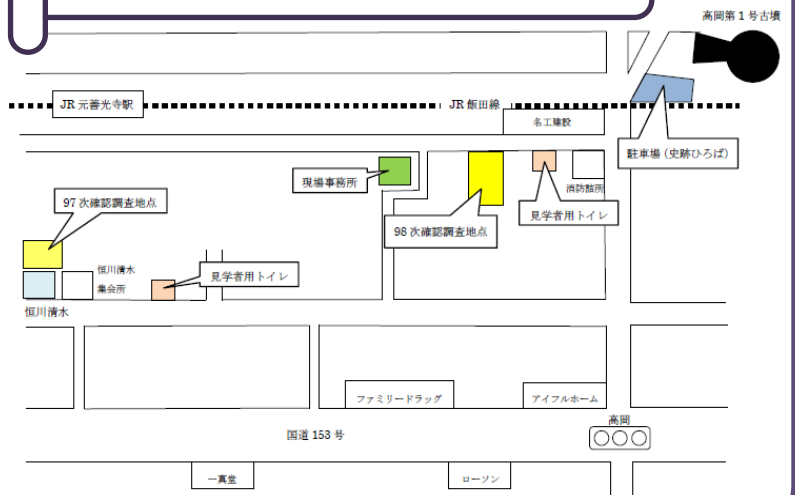
97次確認調査 を行いました

平成30年5月14日から6月8日にかけて、倉垣外地籍で97次調査を行いました。場所は恒川清水西側の段丘上です。北側・南側と2回に分けて調査を行いました。

郡衙に関連する遺構や遺物は確認できませんでしたが、縄文土器が出土した穴や、江戸時代以降のものと考えられる、こぶし大の石の並びも確認されました。

また、土の断面を見ると比較的最近掘られた穴や、田んぼを作っていたあとが見つかりました。

97次・98次調査周辺図



平日は毎日現地で見学いただけます！
(10時～15時の間) ぜひお越しください！



発掘調査を行うにあたり、近隣の皆様にはご不便およびご迷惑をおかけいたしますが、何卒ご理解とご協力を頂きますよう、よろしくお願い申し上げます。

史跡恒川官衙遺跡調査速報 10(通算No.10)

平成30年6月11日発行

調査担当者：坂井勇雄・福井優希

飯田市教育委員会

生涯学習・スポーツ課 文化財活用係

TEL：0265-22-4511 (内線：3752)

FAX：0265-22-7969

E-MAIL：bunkazai@city.iida.nagano.jp

HP：<https://www.city.iida.lg.jp/site/bunkazai>

