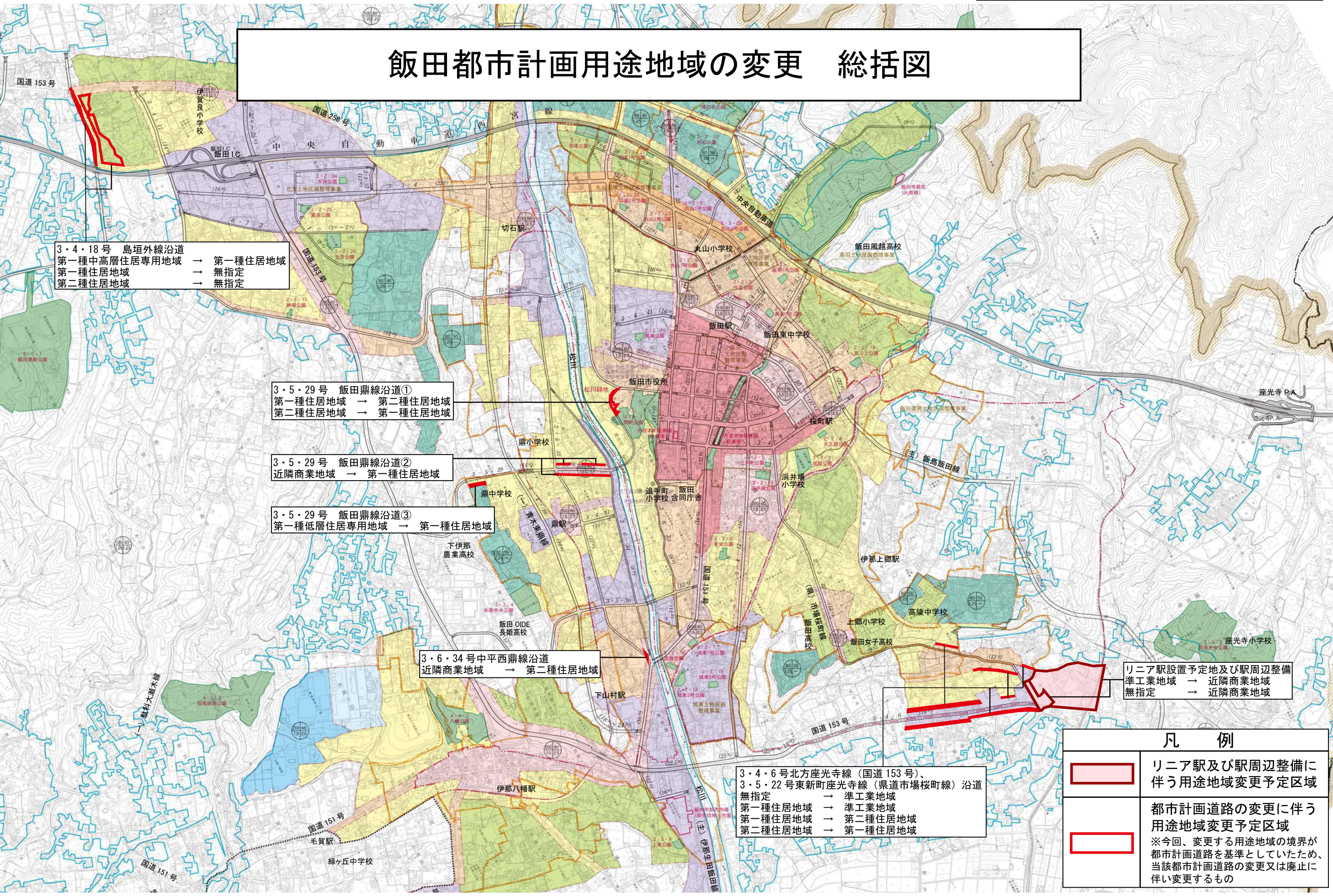


飯田都市計画用途地域の変更 総括図



3・4・18号 島垣外線沿道
 第一種中高層住居専用地域 → 第一種住居地域
 第一種住居地域 → 無指定
 第二種住居地域 → 無指定

3・5・29号 飯田県線沿道①
 第一種住居地域 → 第二種住居地域
 第二種住居地域 → 第一種住居地域



3・5・29号 飯田県線沿道②
 近隣商業地域 → 第一種住居地域

3・5・29号 飯田県線沿道③
 第一種低層住居専用地域 → 第一種住居地域

3・6・34号 中平西県線沿道
 近隣商業地域 → 第二種住居地域

3・4・6号 北方座光寺線(国道153号)、
 3・5・22号 東新町座光寺線(県道市場桜町線) 沿道
 無指定 → 準工業地域
 第一種住居地域 → 準工業地域
 第一種住居地域 → 第二種住居地域
 第二種住居地域 → 第一種住居地域

リニア駅設置予定地及び駅周辺整備
 準工業地域 → 近隣商業地域
 無指定 → 近隣商業地域

凡 例	
	リニア駅及び駅周辺整備に伴う用途地域変更予定区域
	都市計画道路の変更に伴う用途地域変更予定区域 ※今回、変更する用途地域の境界が都市計画道路を基準としていたため、当該都市計画道路の変更又は廃止に伴い変更するもの