

新戸川中抜け区間の改修及び 河川管理用道路計画について

令和元年11月5日(火) 北条振興センター



長野県 飯田建設事務所

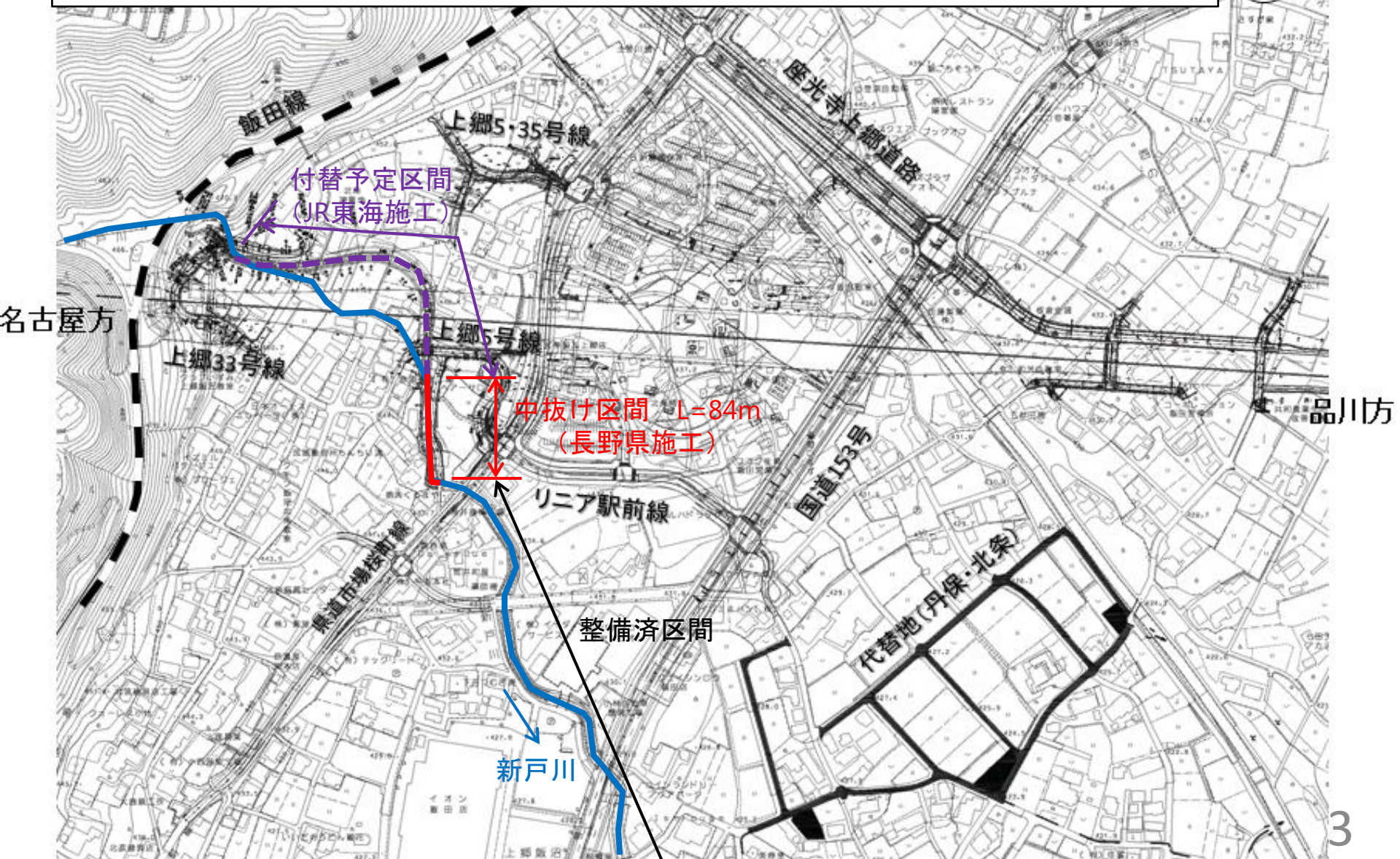
飯田市

本日の説明内容

1. **新戸川中抜け区間の改修
及び河川管理用道路計画について**
 - **説明範囲位置図**
 - **計画図(平面図、横断面図)**
2. **今後の予定(事業の流れ)**

説明範囲位置図

事業目的:改修済区間とJR東海付替区間の
中抜け区間の流下能力不足の解消。



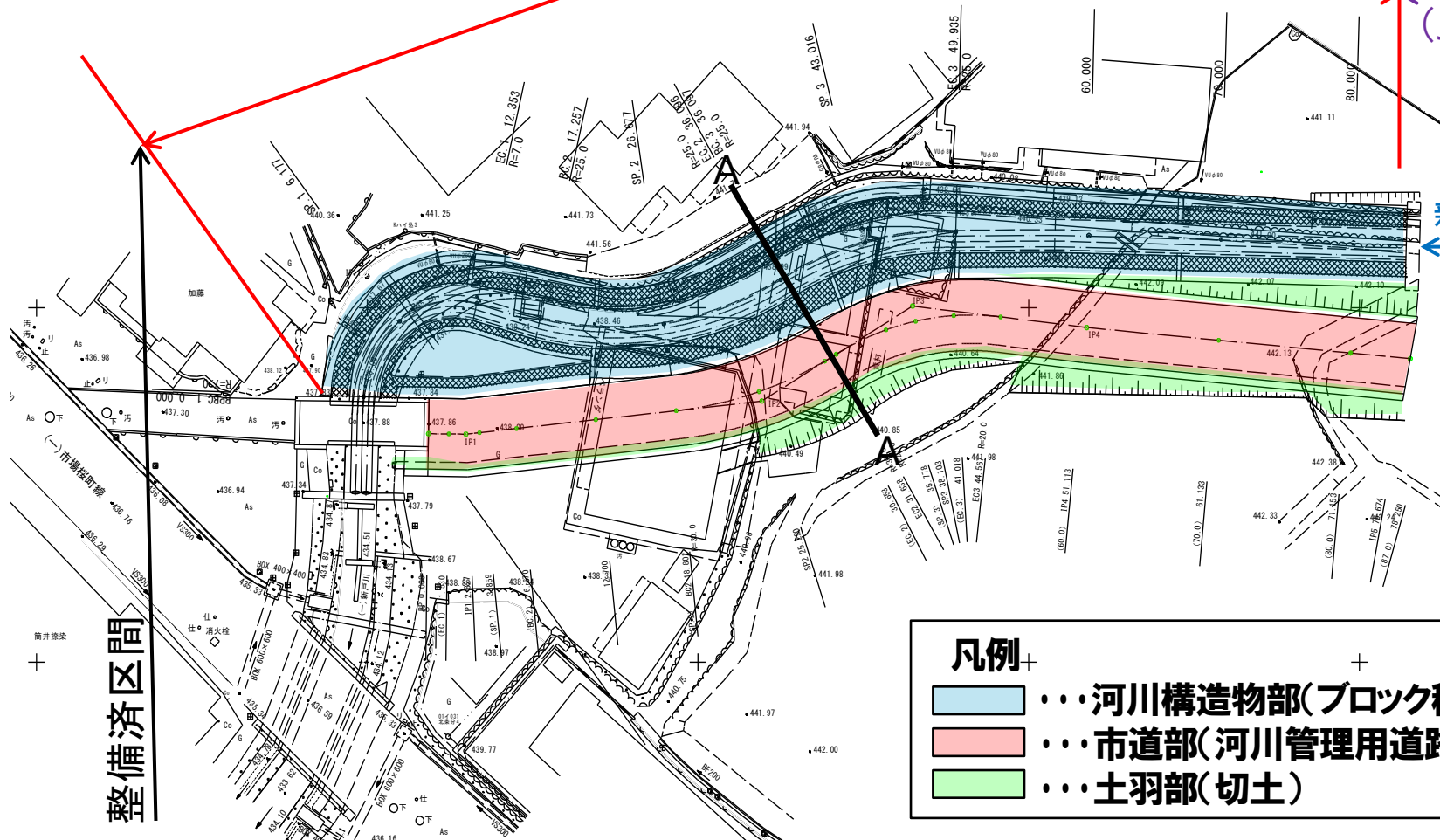
計画図（平面図）

- 現況河川の左岸側(東側)を拡幅し、計画流量を流せる断面を確保
(計画流量:30年確率流量 22m³/s)
- 左岸側には幅5mの飯田市道(河川管理用道路兼用)を設置

中抜け区間L=84m（長野県施工）

付替区間
(JR東海施工)

新戸川



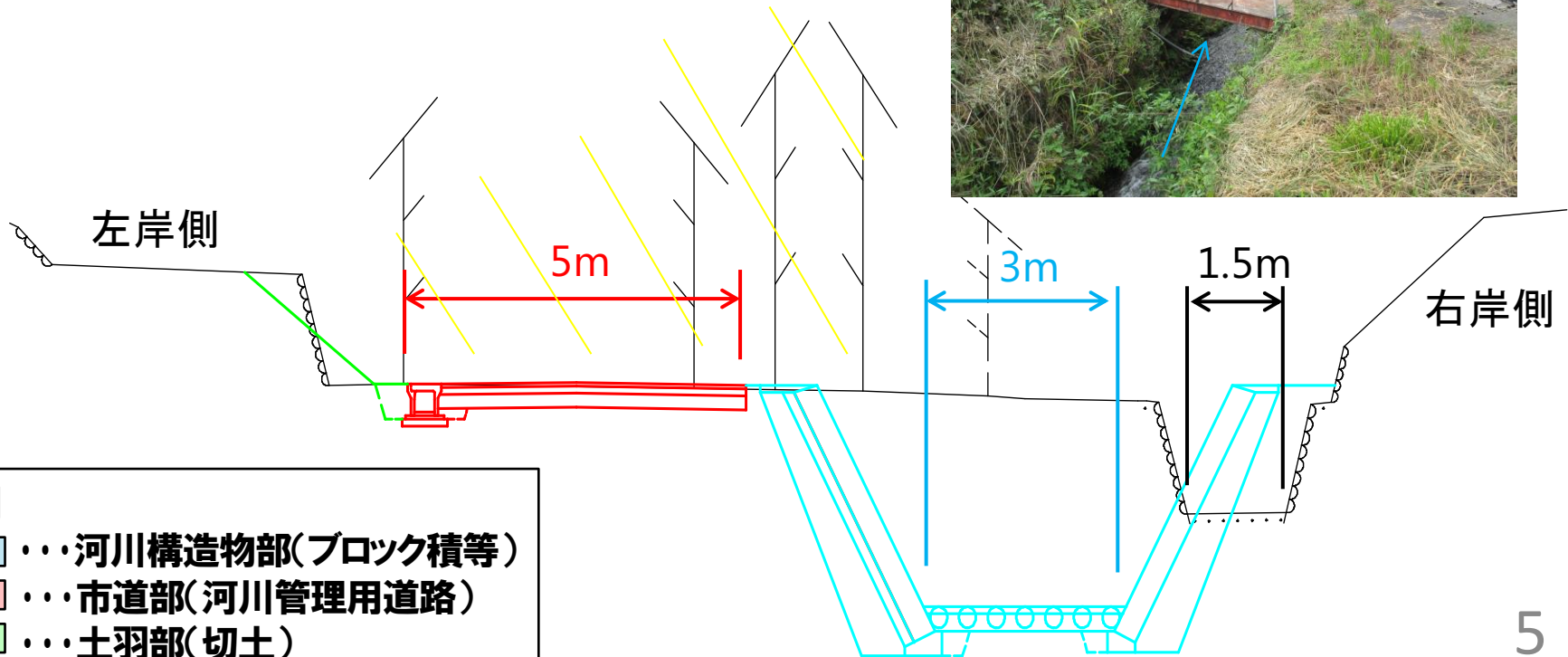
凡例+

- 河川構造物部(ブロック積等)
- 市道部(河川管理用道路)
- 土羽部(切土)

整備済区間

計画図（横断面図(A-A断面)）

- 現況河川の左岸側(東側)を拡幅し、計画流量を流せる断面を確保
(計画流量:30年確率流量 22m³/s)
- 左岸側には幅5mの飯田市道(河川管理用道路兼用)を設置



2. 今後の予定（事業の流れ）

（今後の進捗状況により変更の可能性があります）

