

交差点改良について (飯沼交差点)

令和元年11月5日(火) 北条振興センター

令和元年11月6日(水) 丹保研修センター



長野県 飯田建設事務所

飯田市 建設部

本日の説明内容

1 接続道路の設計について

2 接続道路の今後の予定について

国道153号線改良の経緯

ルート決定(現道拡幅案)まで

- 第1～5回説明会、事業者・地区説明会
平成26年12月～平成27年12月 参加者 約2830名

ルート決定～現在まで

- 路線測量
平成28年3月 関係者
- 詳細設計説明会、個別相談会
平成29年1～2月 参加者 約400名
- 井水管理者への説明、現地確認
平成29年4～5月 参加者 約 30名
- 用地測量(境界確認、幅杭設置)
平成29年10月～平成30年3月 関係者
- 物件調査
(平成30年度から2年程度で全ての物件を調査予定)
- 用地買収・物件補償
用地単価について、用地関係者組合との協議を経て、令和元年5月標準地単価について合意。物件補償については個別協議へ。

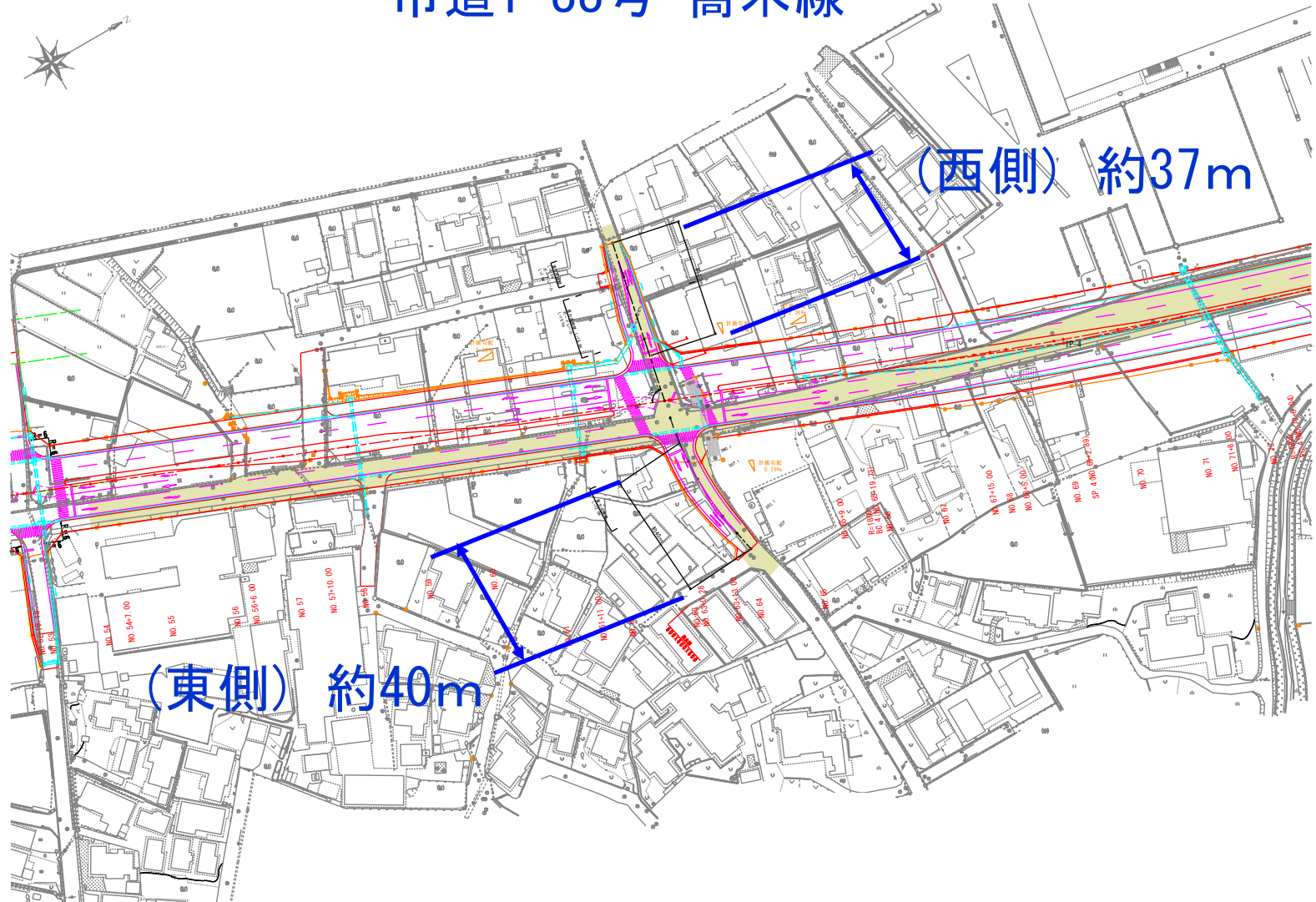
1 接続道路の設計について

接続道路の設計について

- **本日の説明区間**
- **国道の構造**
- **交差点の計画**
- **道路の横断計画**

本日の説明区間

市道1-88号 喬木線

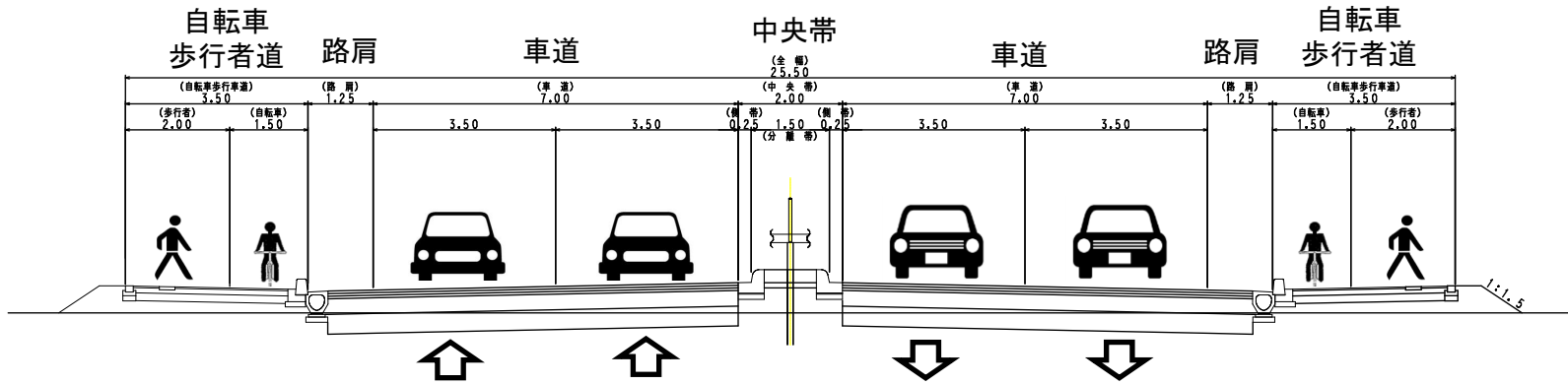


道路の構造(国道の幅員①)

将来交通量

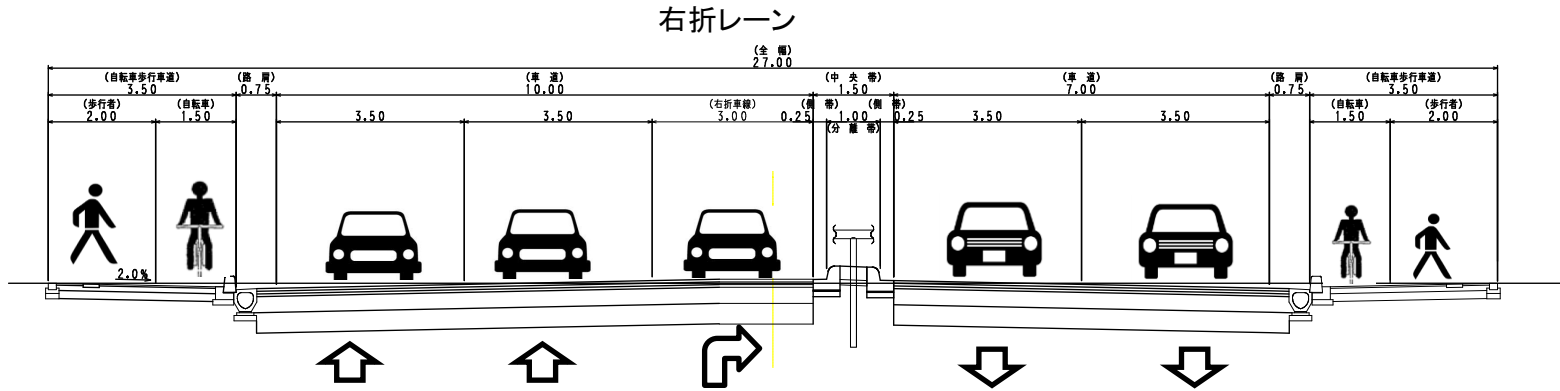
27,000台/1日

標準横断面図(一般部) 25.5m

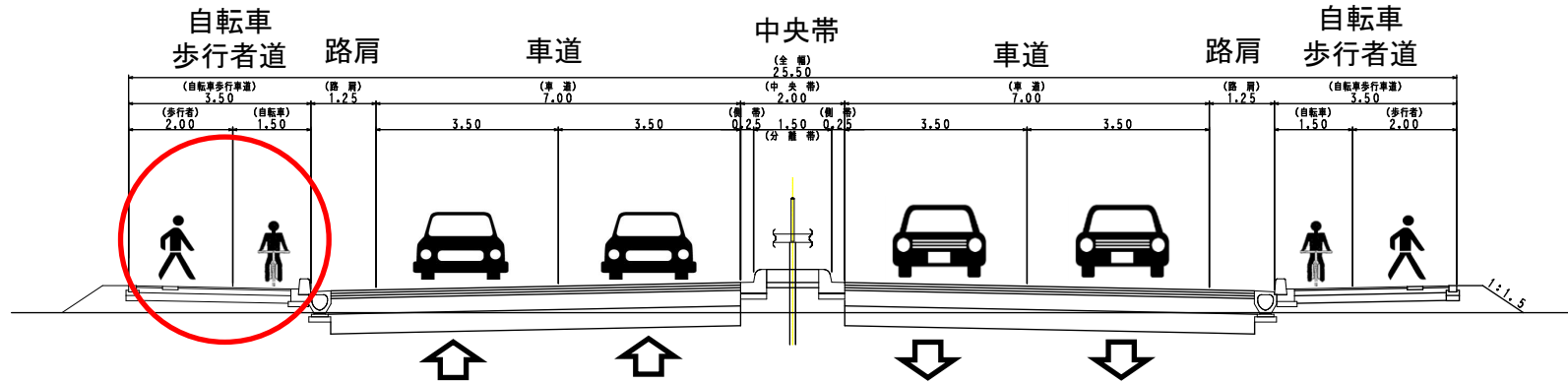


道路の構造(国道の幅員②)

標準横断図 (交差点部) 27.0m



道路の構造(国道の歩道)



歩道の構造

高屋交差点～座光寺交差点
歩道幅員 3.5mで整備

- ・標識等の施設帯 0.5m
- ・歩道の有効幅員 3.0m
(自転車の通行可能)



(参考)

自転車及び歩行者専用の道路標識



道路の構造(交差点)

信号交差点の改良計画

国道改良に合わせ信号交差点に接続する市道の食い違いを解消

＜長野県による施工＞

延長：交差点から30m
を基本

幅員：7m(2車線)を基本

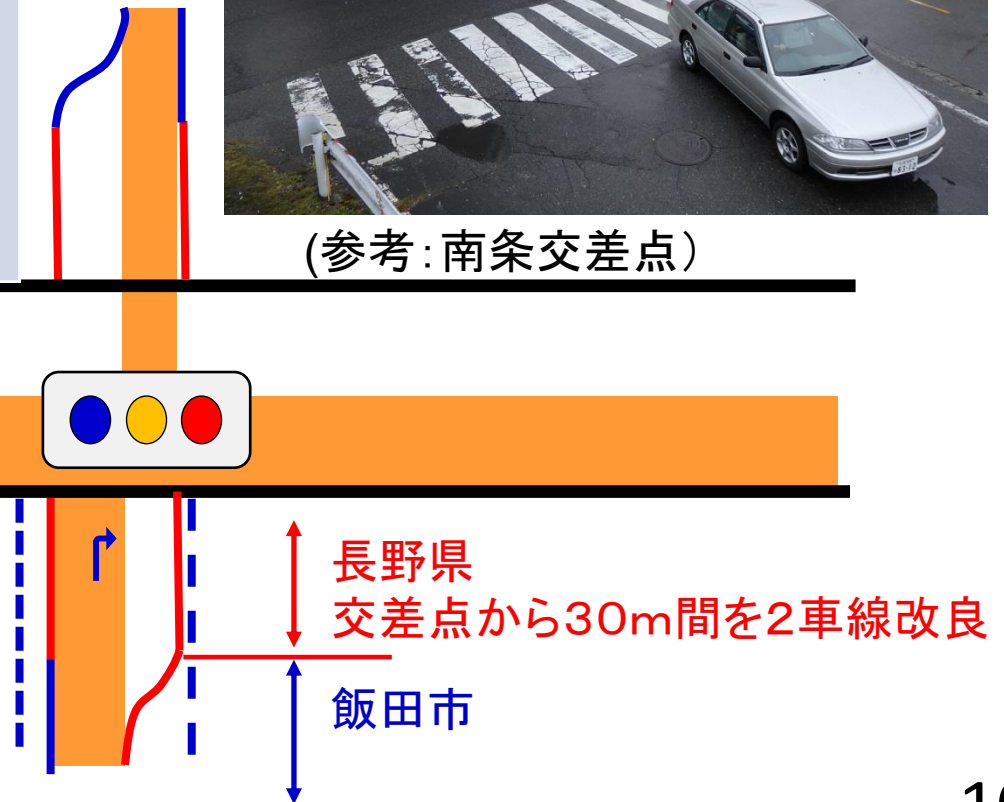


(参考：南条交差点)

交差点改良のイメージ図

市道の整備について

接続市道の先線で拡幅計画がある場合は飯田市による対応



道路の構造(交差点)

信号交差点

飯田市、県警と協議し、位置・幅員が決定した交差点

「高屋」

「南条」

「家電量販店横」

「座光寺上郷道路」

「座光寺」



高屋



南条



家電量販店横



座光寺上郷道路



座光寺

市が方針を決定し、県警と協議中の交差点

既設信号交差点の「飯沼」・「北条」・「座光寺共和」

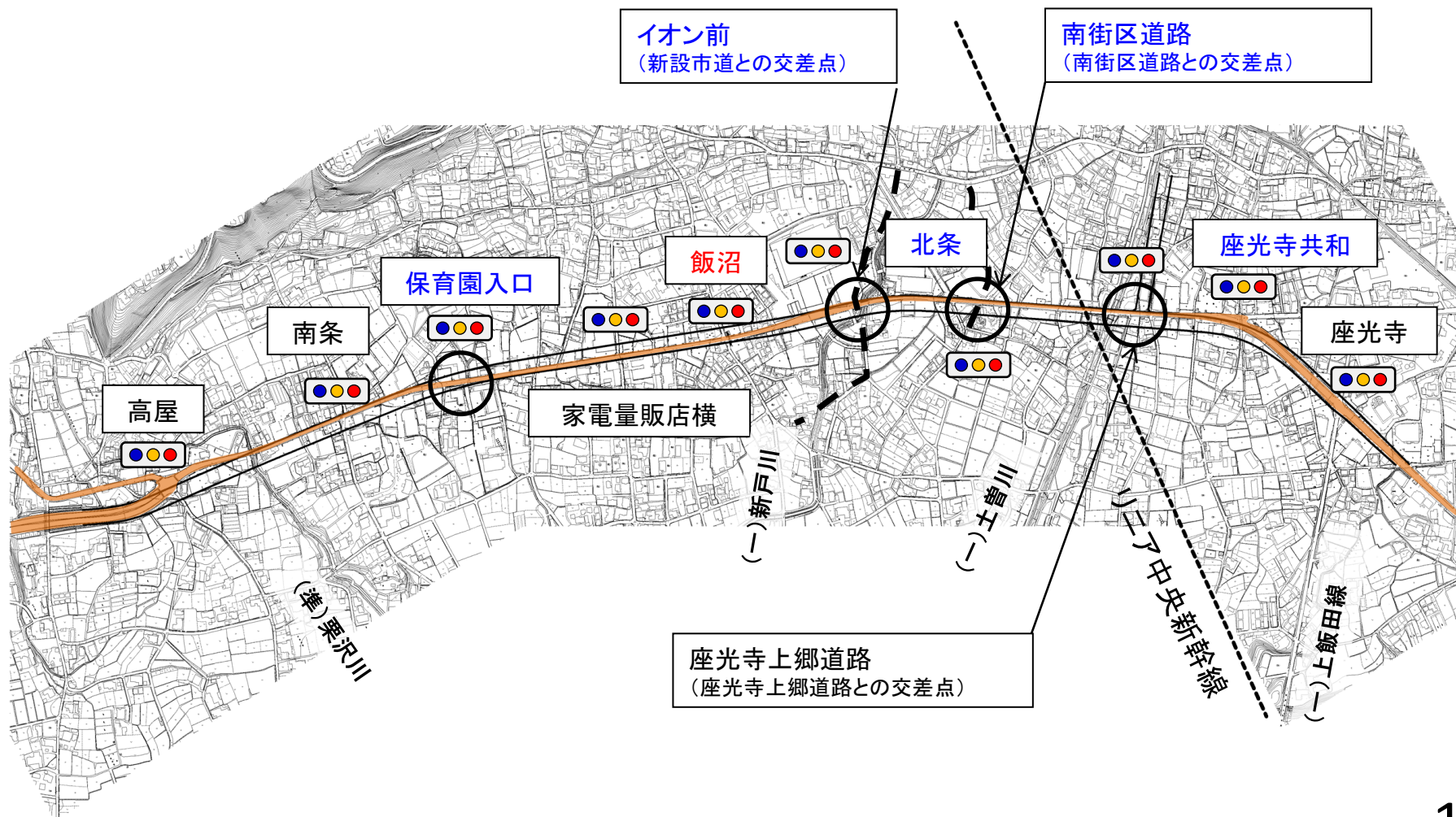
交差点設置要望のある「保育園入口」・「イオン前」・

「南街区道路」



今回、飯沼交差点を提示

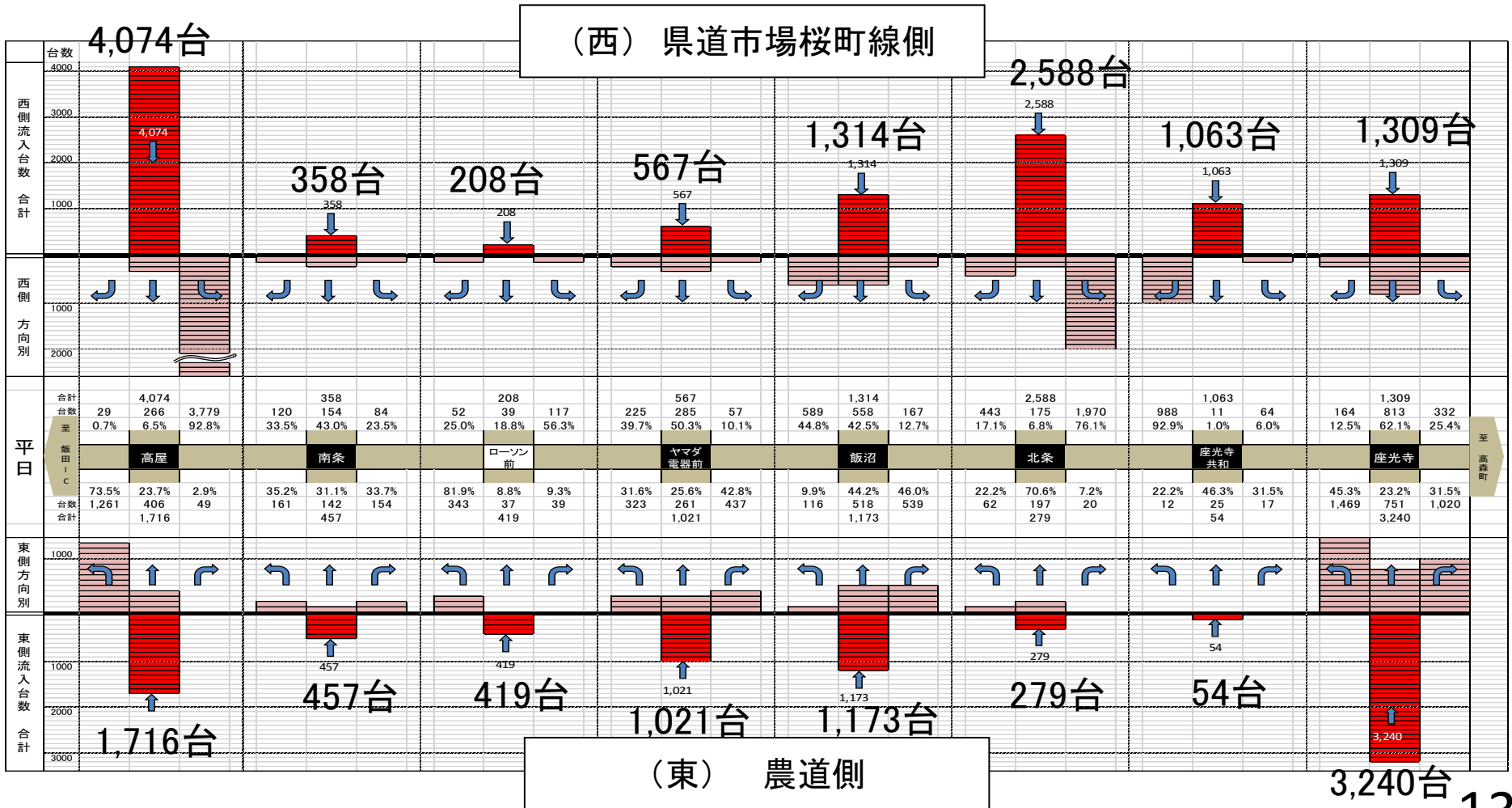
各交差点の状況



交差点の計画(交通量調査)

国道153号の各交差点における交通量

調査日:平成28年9月27日(6時~19時)



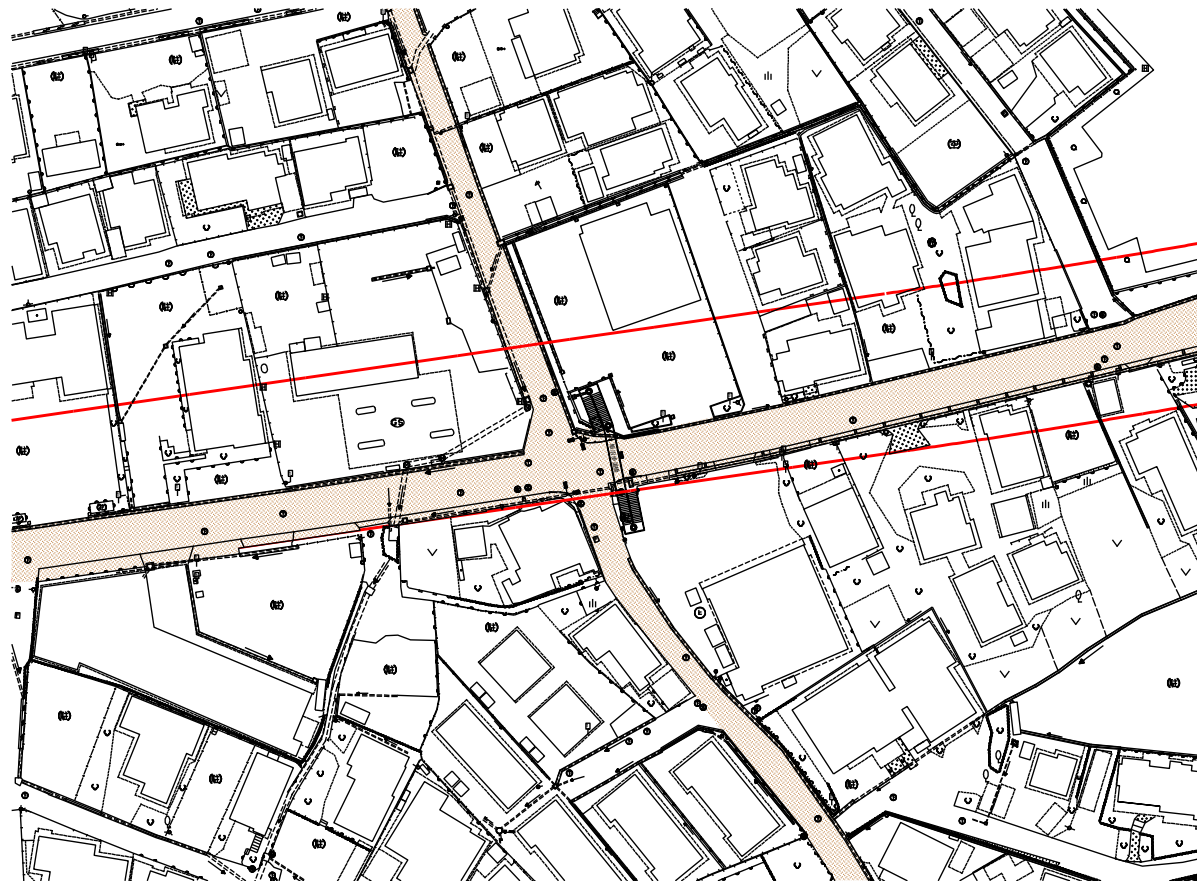
交差点の計画(飯沼)

交差点名	ネットワーク	課題	地元要望
飯沼	<ul style="list-style-type: none">・農道と接続・市場桜町線と接続・通学路	<ol style="list-style-type: none">①国道との交差角度が小さい②市道に残地発生	<ul style="list-style-type: none">・残地の縮減・市道に右折レーン、歩道設置、先線の改良・歩車分離、スクランブル交差点・横断歩道橋の移設

西

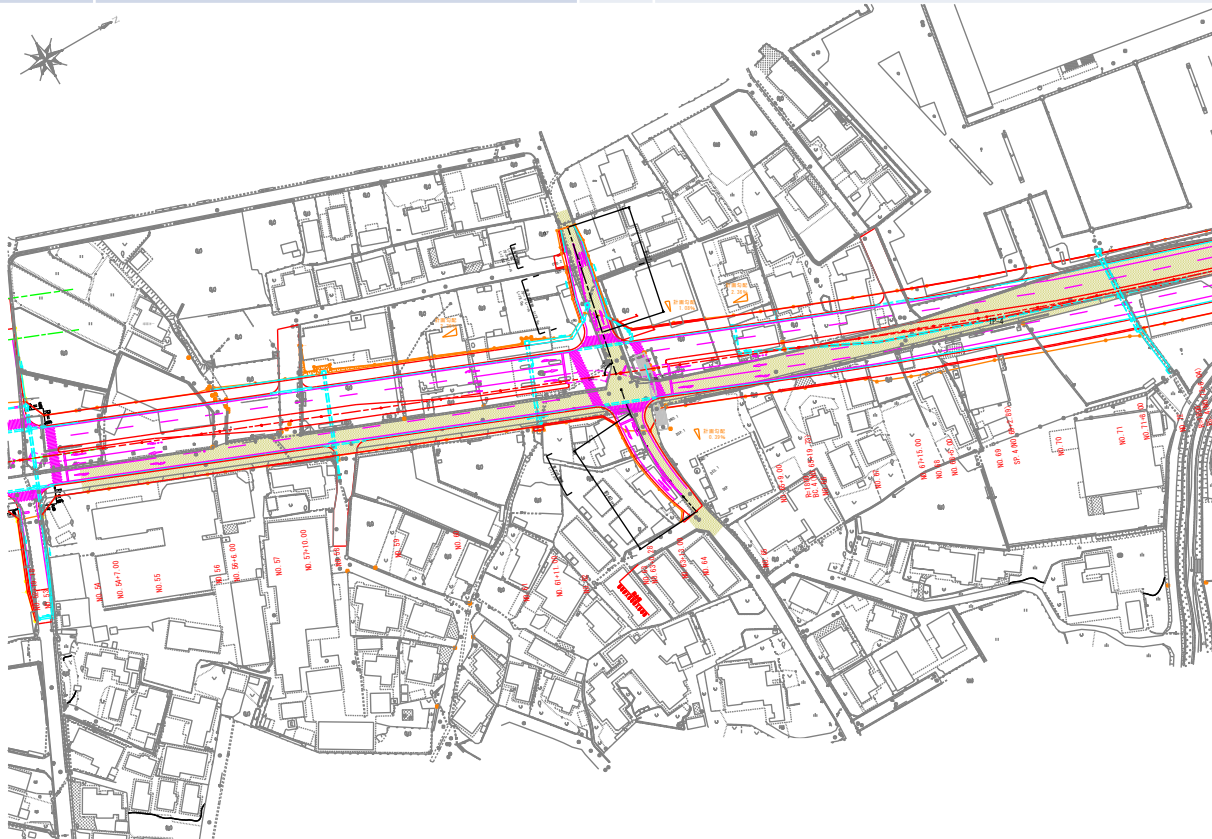


東



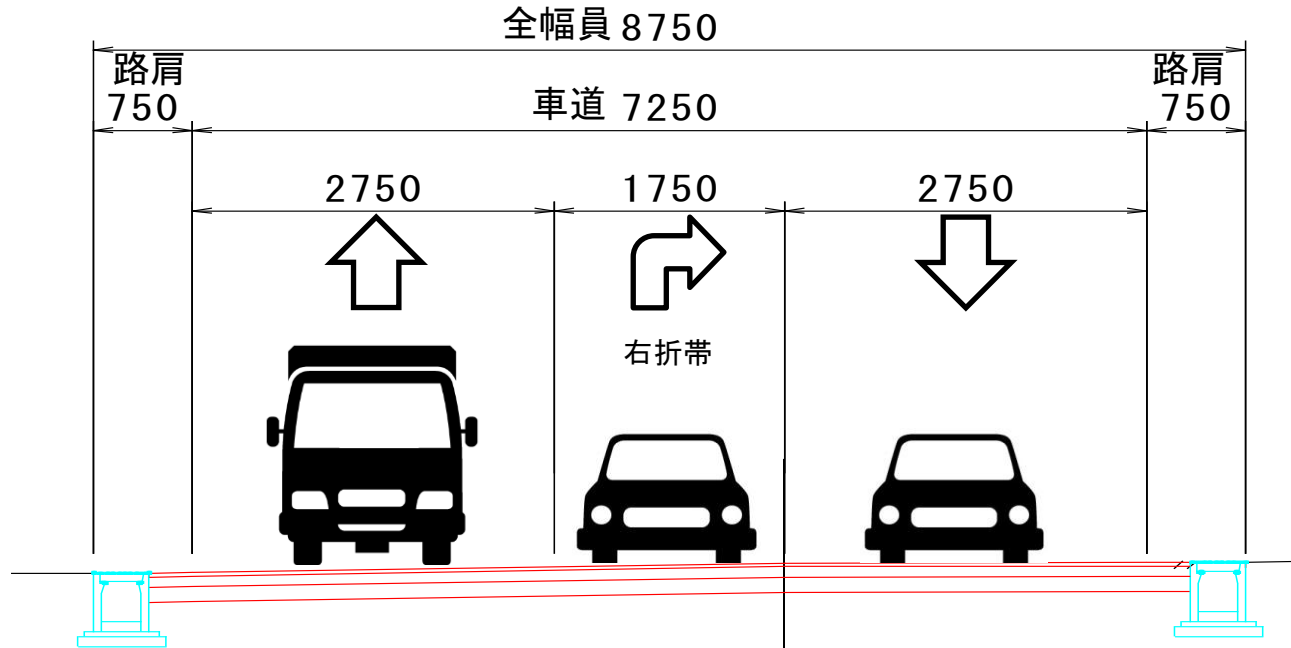
交差点の計画(飯沼)

交差点名	市道との交差	国道の整備内容	接続市道の整備内容
飯沼	80度 平面交差	・国道に右折レーン設置 ・滞留長30m(標準)を確保 ・横断歩道を要望 ・横断歩道橋は撤去予定	県 国道から30m間は2車線改良(幅員7m)
			市 ・現地条件を踏まえ安全な擦り付けとしていきたい ・ 右折帯を設置する方針 ・歩車共存道路を基本とし歩道は設置しない方針



道路の構造(市道の幅員)

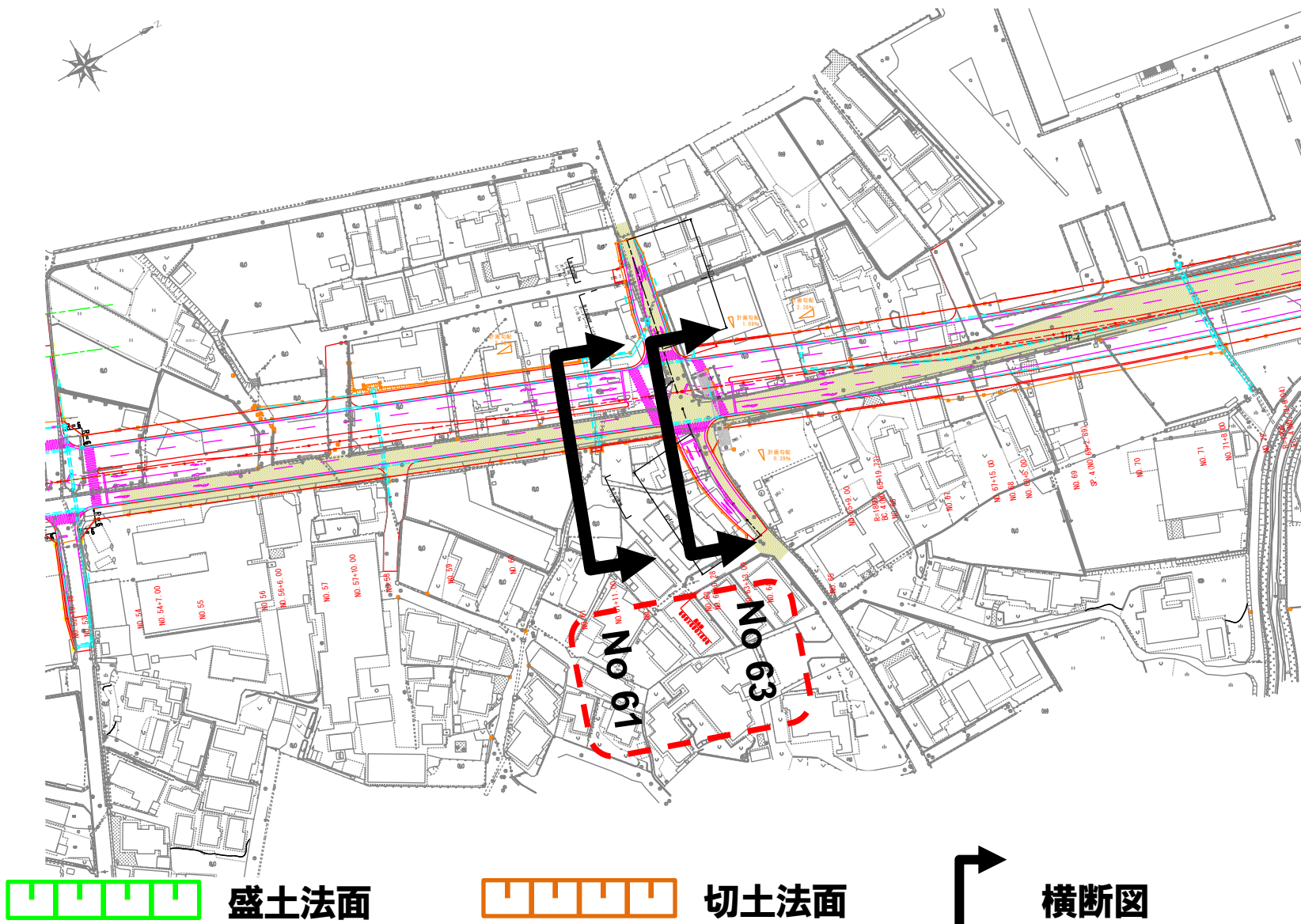
標準横断図 (交差点部)



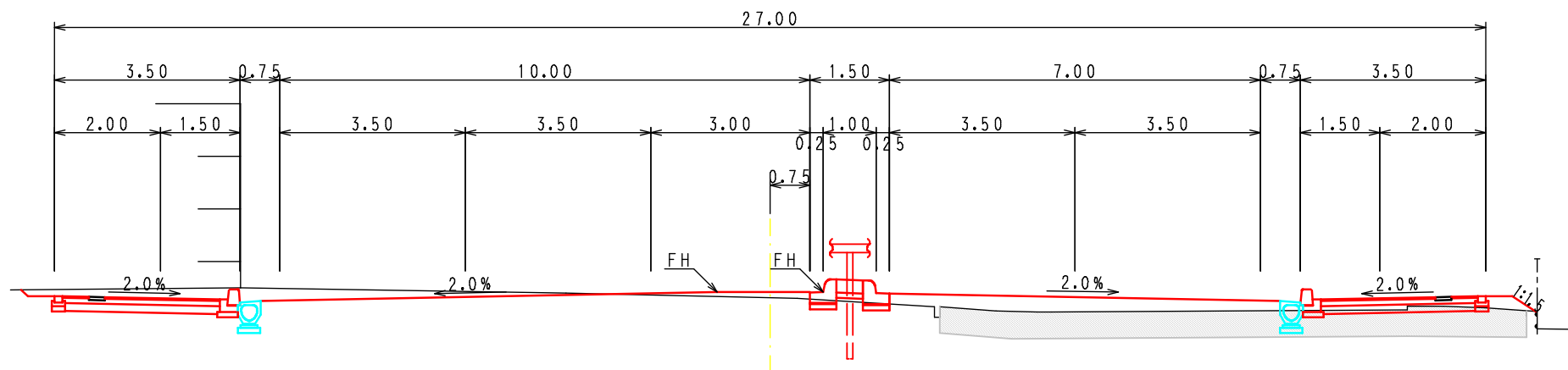
右折帯イメージ
(城東東交差点)

道路計画平面図

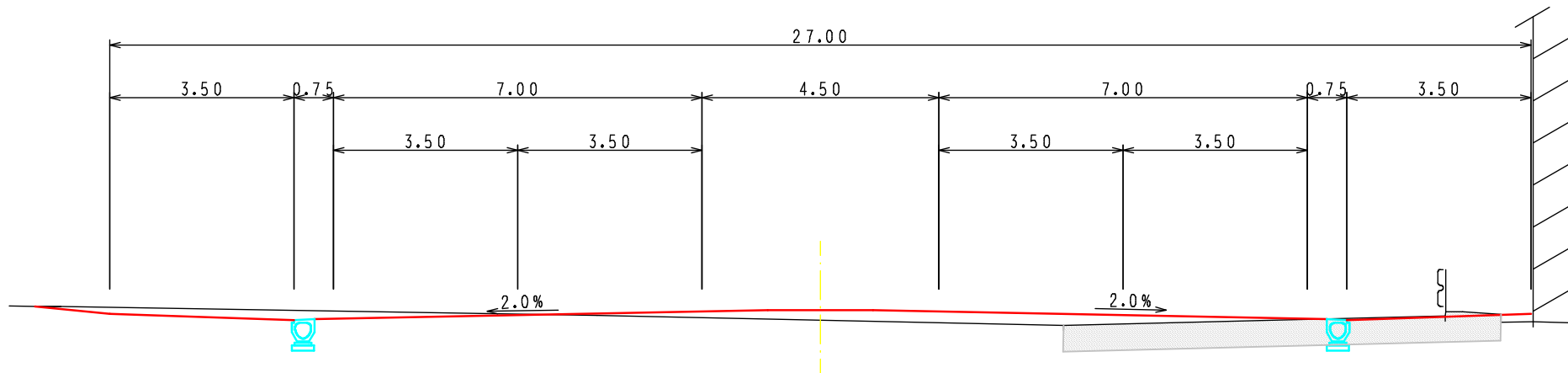
国道No.60~No.70



道路の横断計画 (No 61)

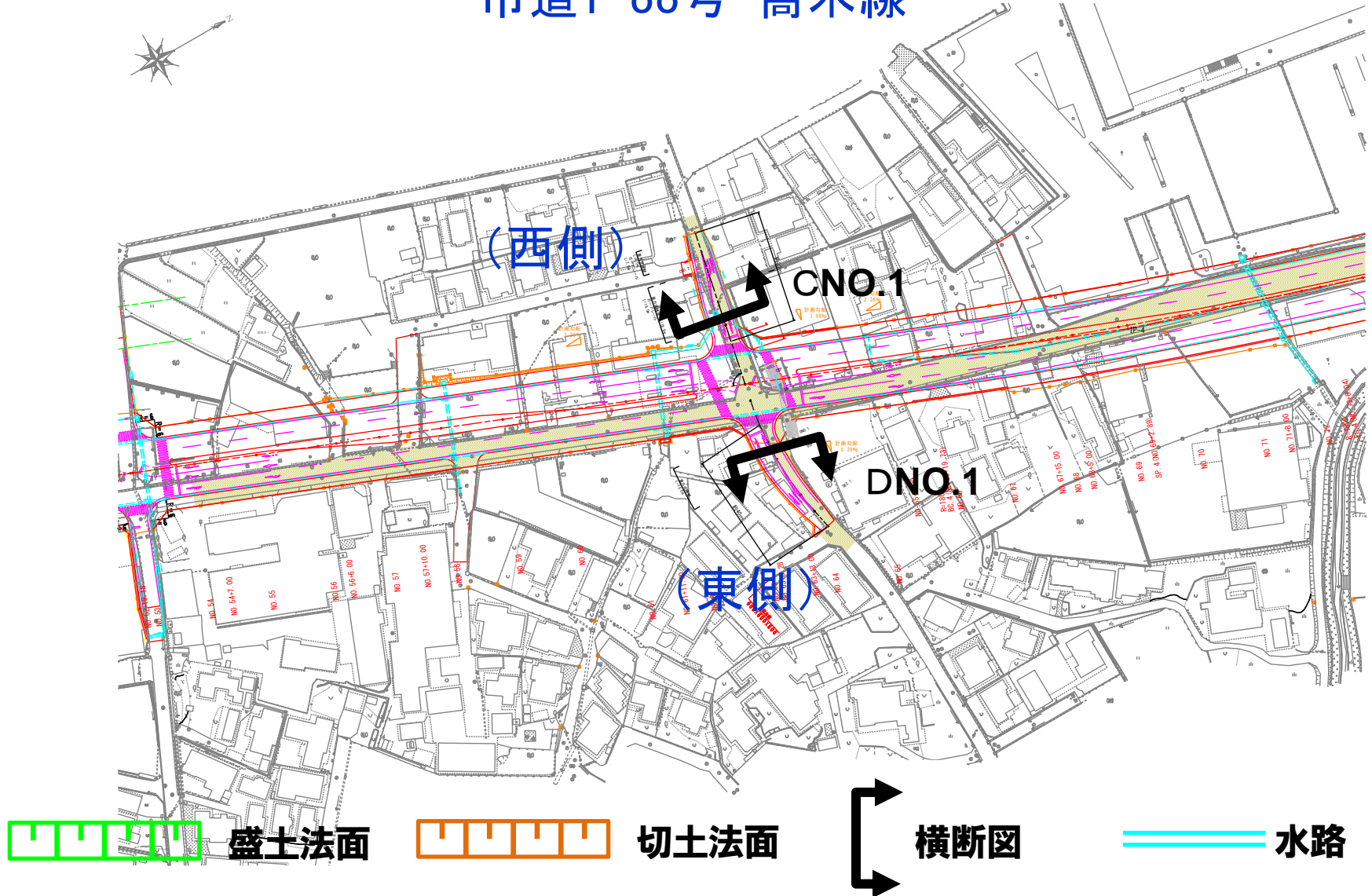


道路の横断計画 (No 63)

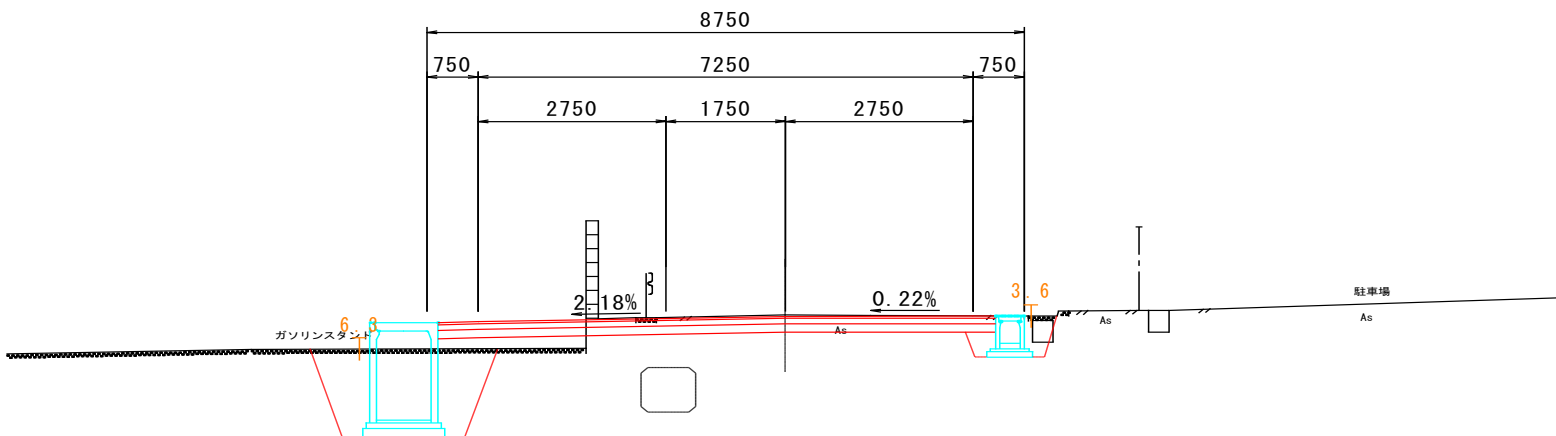


接続道路 平面図

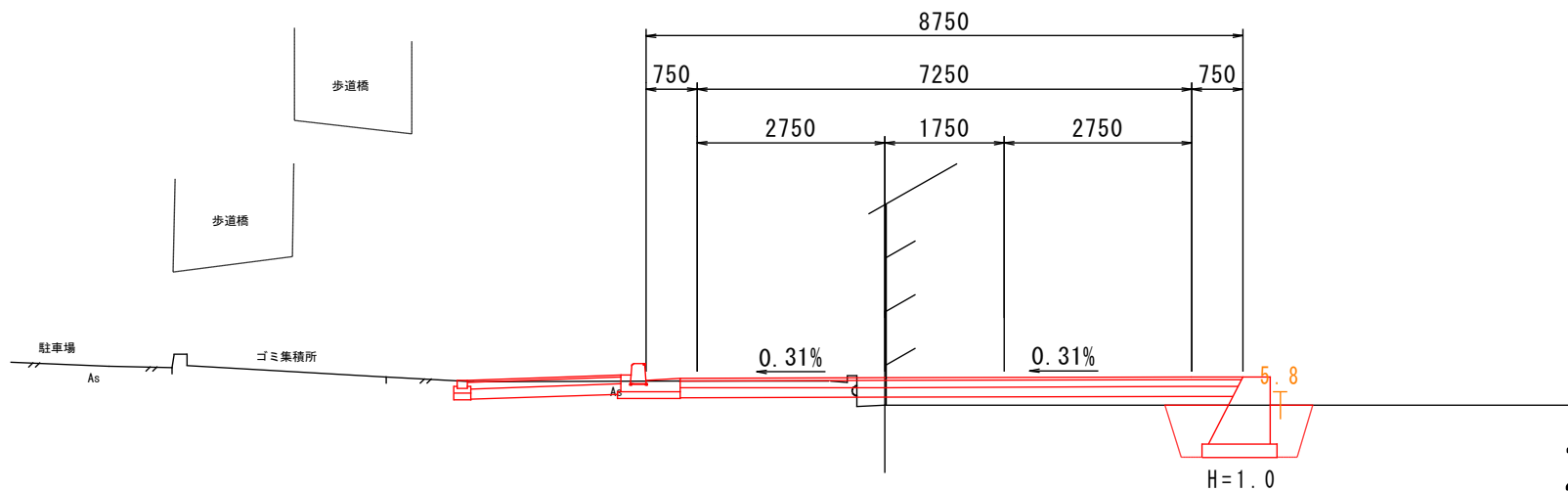
市道1-88号 喬木線



道路の横断計画 (市道喬木線西側 CN0.1)



道路の横断計画 (市道喬木線東側 DN0.1)



2 接続道路の今後の予定について

今後の事業スケジュール 令和元年11月現在

※年度の記載については、事務所として想定しているものであり、予算の状況や地元合意の状況により、変更となる場合があります。

