

国道153号、座光寺上郷道路、 県道市場桜町線の現在の状況

リニア関連事業に関する説明会
令和 6年 1月16日(火) 座光寺公民館
長野県飯田建設事務所



長野県PRキャラクター「アルクマ」
©長野県アルクマ

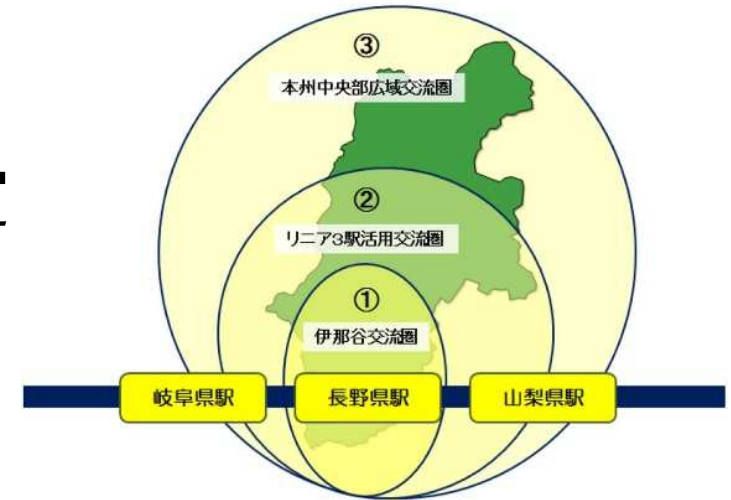
- 1 リニア駅周辺関連道路(3路線)の
事業概要について
- 2 道路計画及び現在の状況について
- 3 今後の予定(埋蔵文化財発掘調査、
直近の工事予定等)

1 リニア駅周辺関連道路(3路線)の 事業概要について

長野県リニア活用基本構想

リニアの整備効果を広く県内に波及させ、
長野県の実展につなげることを目的に策定
(平成26年3月)

【3つの広域交流圏のイメージ】



駅勢圏・地域の特性に応じた3つの交流圏構想

本州中央部広域交流圏

リニア3駅活用交流圏

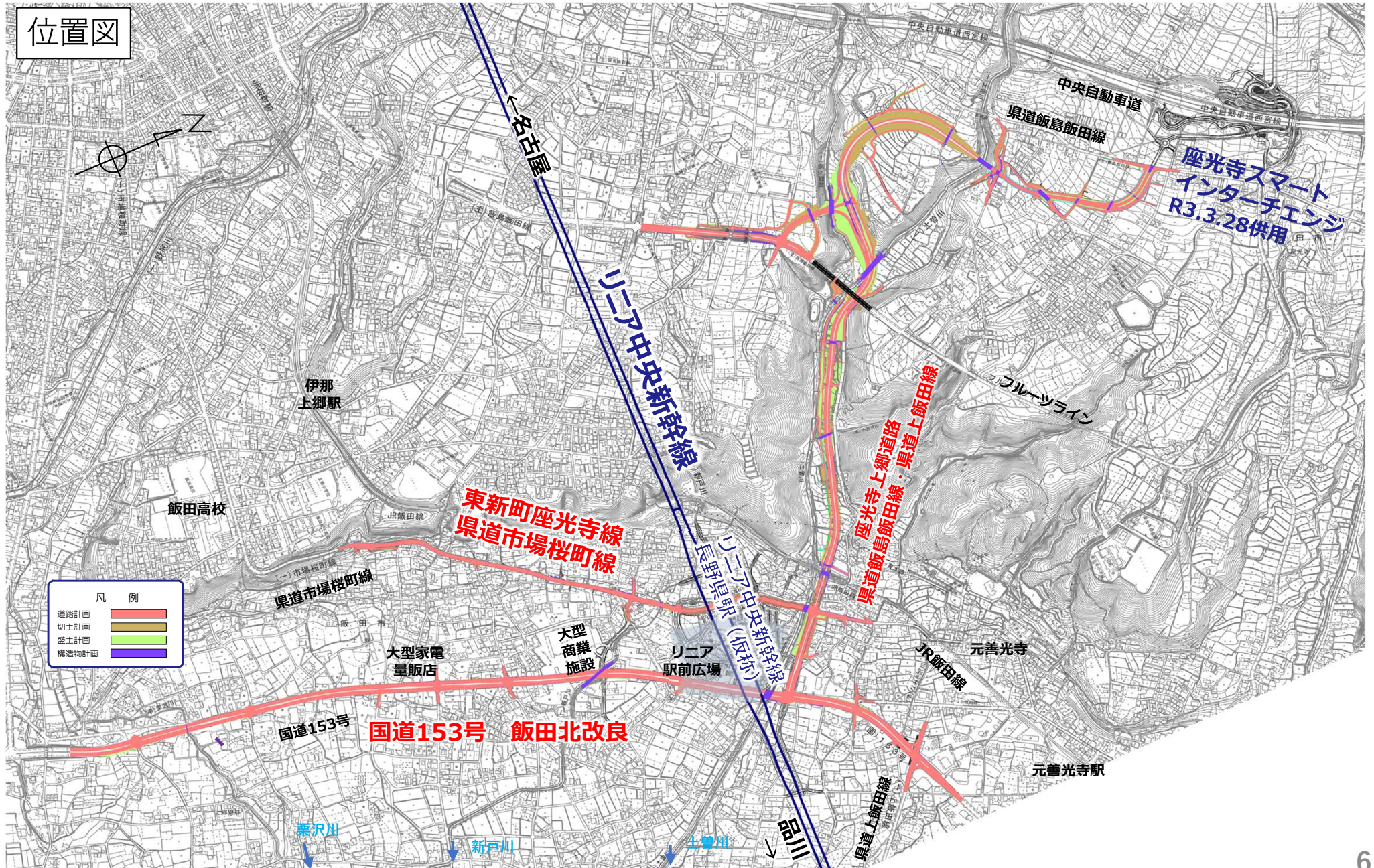
伊那谷交流圏

リニアを活かした交流圏拡大道路整備事業

構想の実現に向け、平成27年度以降新たに「リニア関連道路整備事業」を実施し、2027年のリニア開業時までには効果発現を目指す

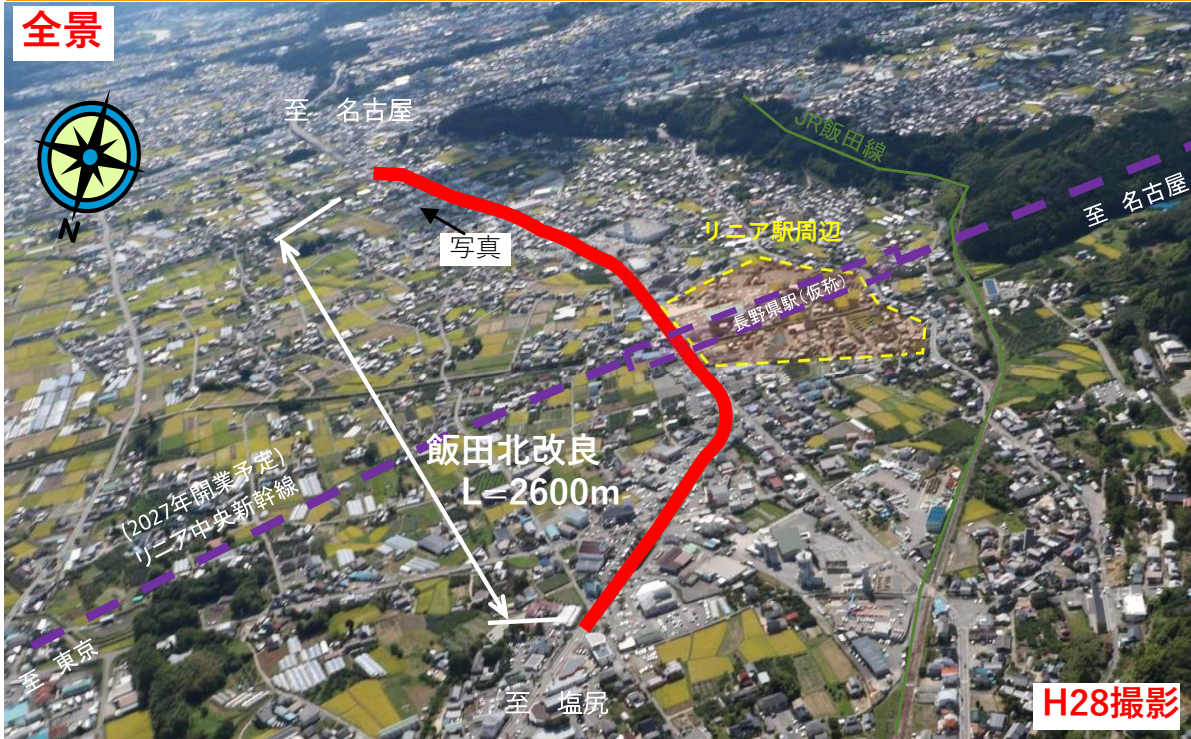
- 1 長野県駅の周辺整備
- 2 高速道路とリニアを一体化する道路整備
- 3 J R 東海のトンネル発生土運搬路確保に合わせた道路整備
- 4 リニア 3 駅活用交流圏の実現に向けた道路整備

リニア駅周辺関連道路の事業概要



国道153号 事業概要

全景



全体延長
計画幅員

L=2,600m
4車線
車道14.0~17.0m、
全体25.5~27.0m

現況幅員

2車線 (平均7m)
片側歩道 (平均1m)
(一部両側もあり)

事業期間


平成28年~令和9年

全体事業費

130億円

用地進捗率

約70% (令和5年度末)

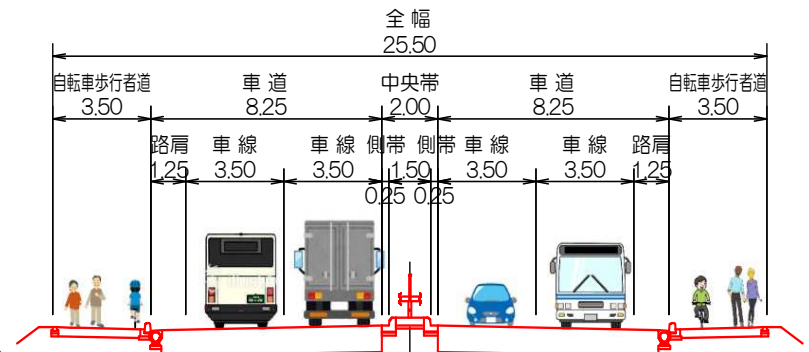


交通状況 (現在)



渋滞により立ち往生する救急車

飯田北改良 標準横断面図



座光寺上郷道路 事業概要

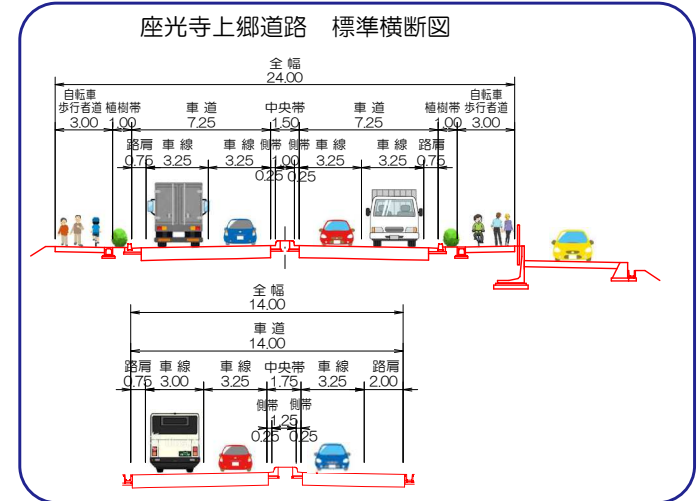


H29撮影

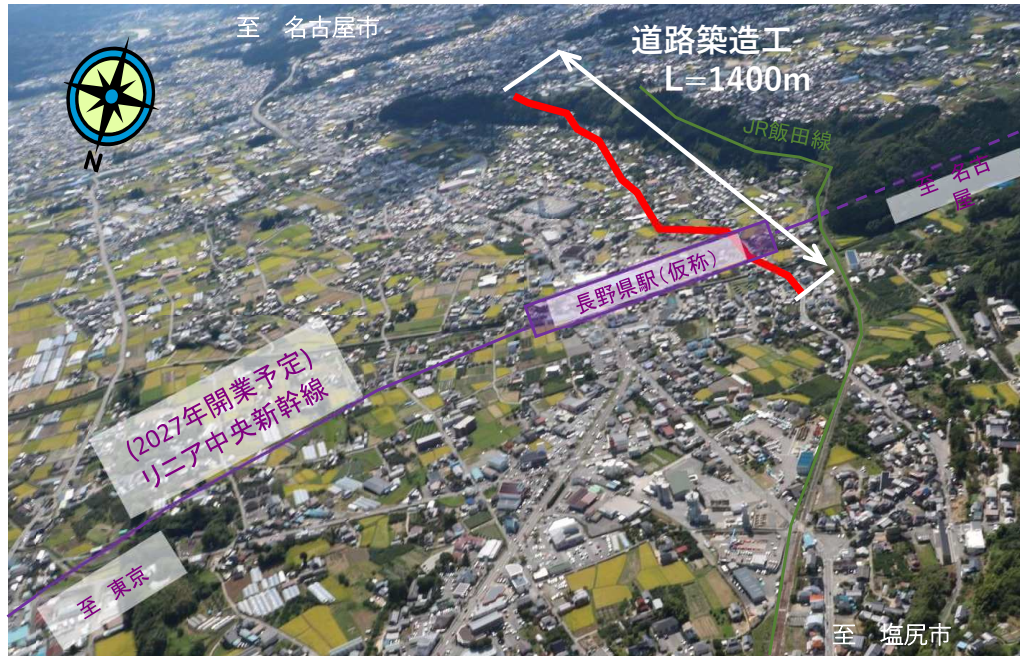


座光寺SIC

| | |
|-------|---|
| 全体延長 | L=2,970m |
| 計画幅員 | 4車線 (ランプ部2車線) 車道9.5~14.0m、 全体14.0~24.0m |
| 現況幅員 | — |
| 事業期間 | 平成28年~令和 9年 |
| 全体事業費 | 130億円 |
| 用地進捗率 | 約90% (令和5年度末) |



東新町座光寺線(県道市場桜町線) 事業概要



全体延長
計画幅員

L=1,400m
2車線

現況幅員

車道 6.0~9.0m
全体12.0~15.0m
2車線(平均5.5m)
一部片側歩道・グリーンベルト

事業期間

令和元年~令和9年

全体事業費

37億円

用地進捗率

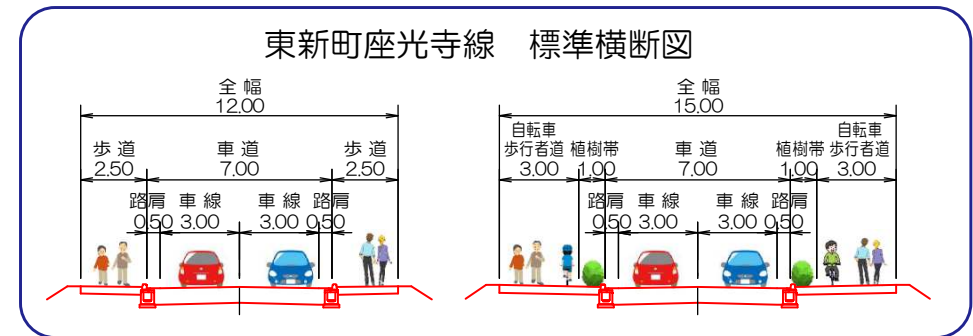
約90% (令和5年度末)



普通車のすれ違いが困難な状況



ガードレールによる歩車分離



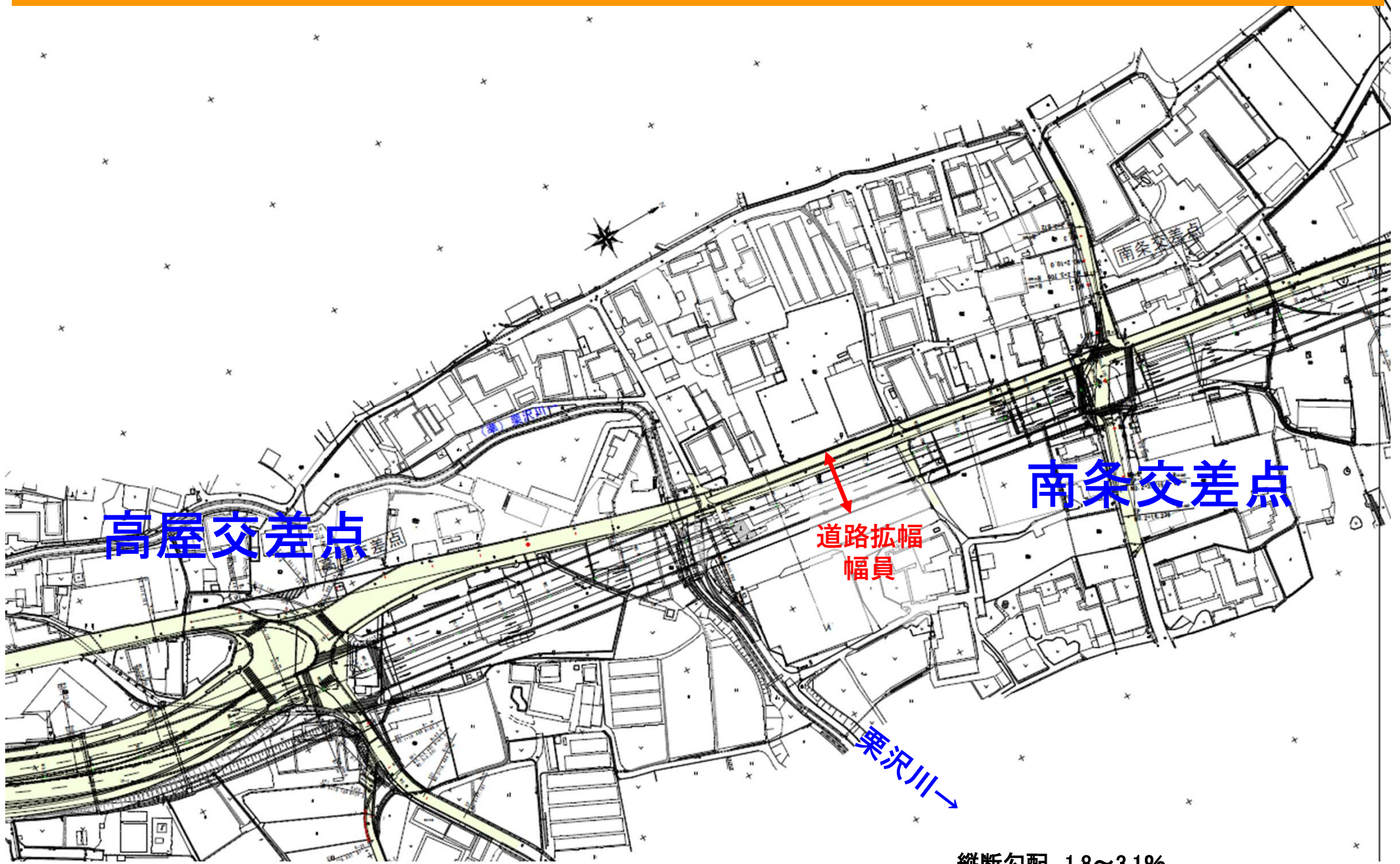
整備効果

○4車線整備で主要幹線道路への接続が形成、慢性的な渋滞や交通事故の減少など、課題の解消が期待される。



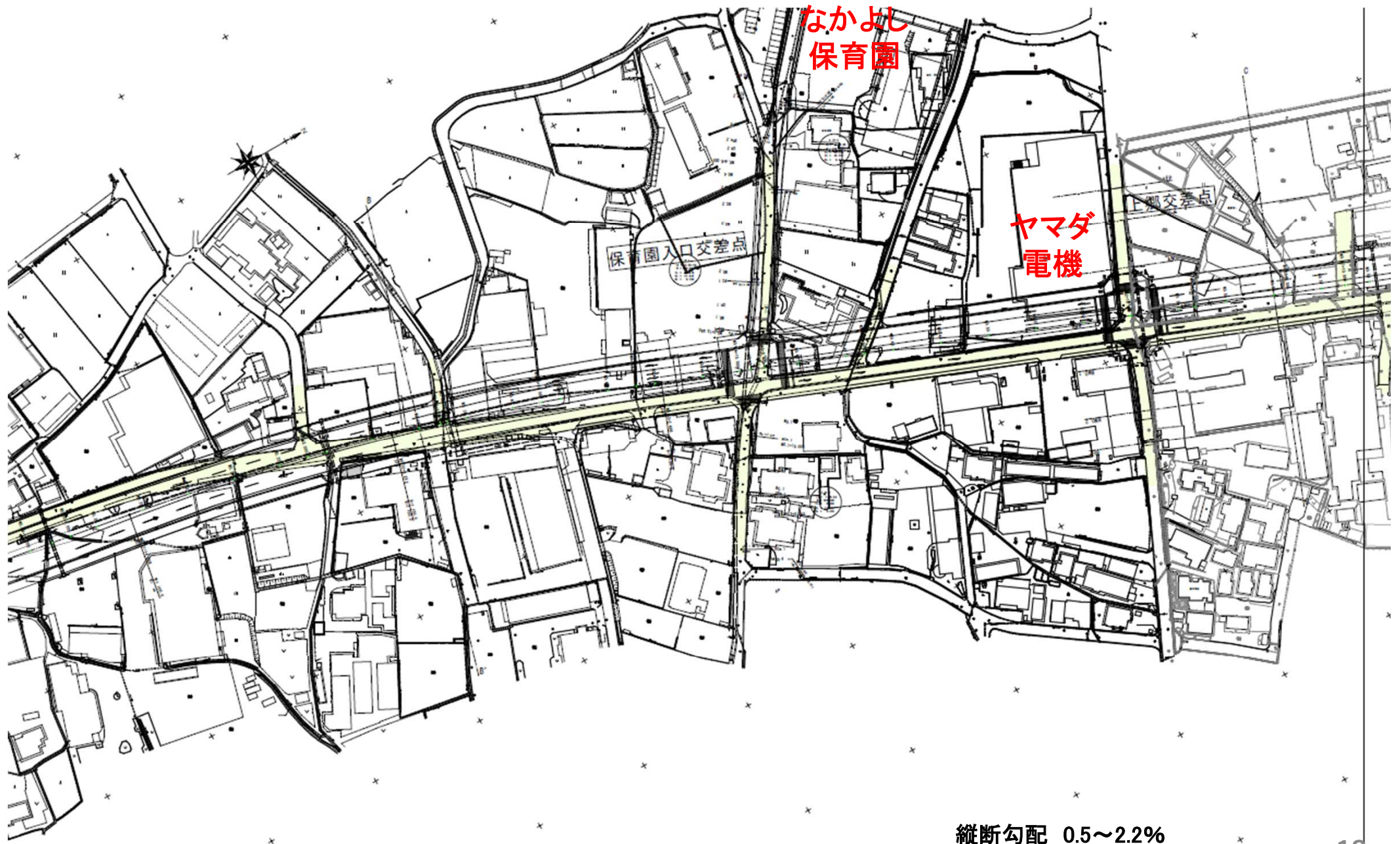
2 道路計画及び現在の状況について

国道153号 計画図



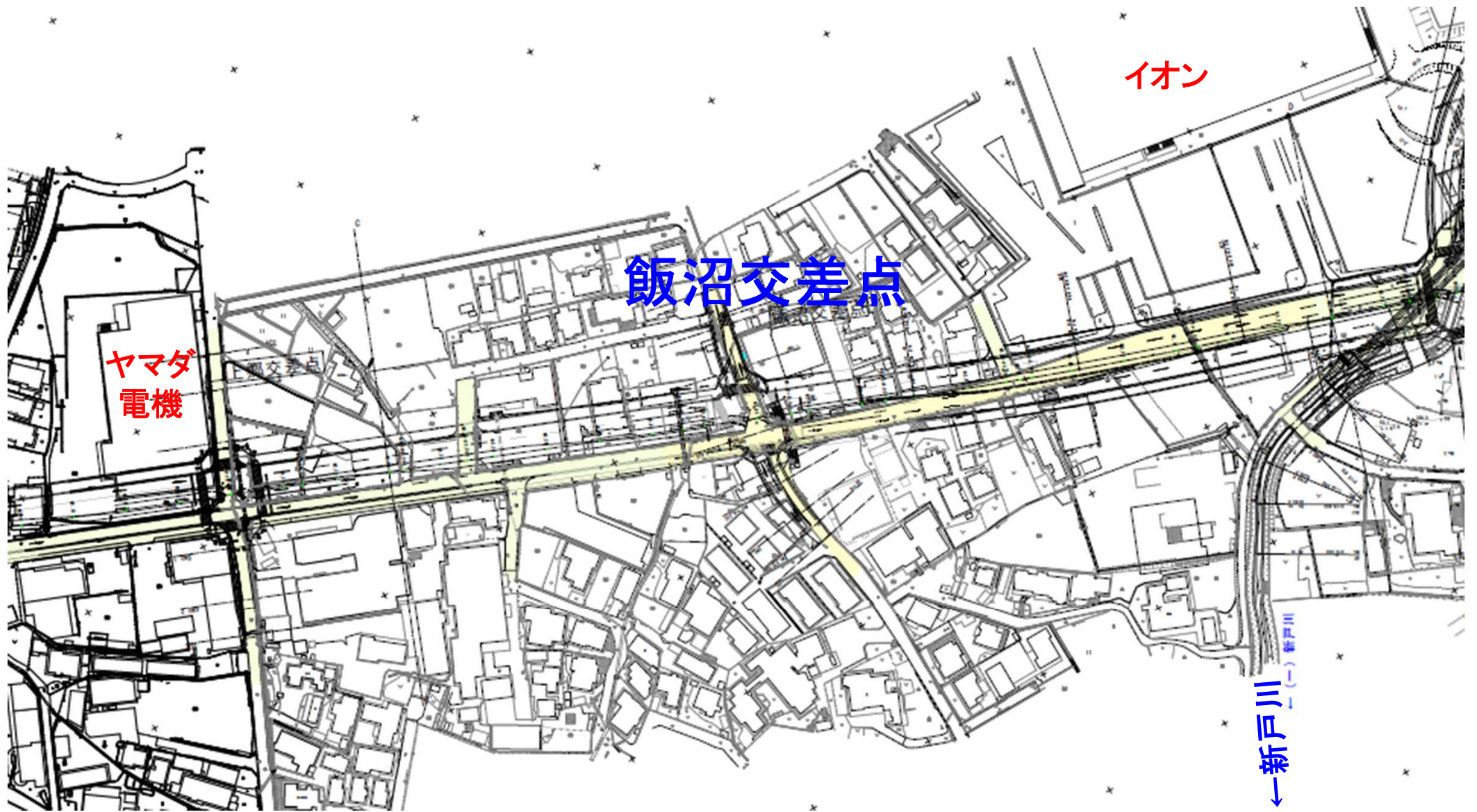
縦断勾配 1.8~3.1%

国道153号 計画図



縦断勾配 0.5~2.2%

国道153号 計画図



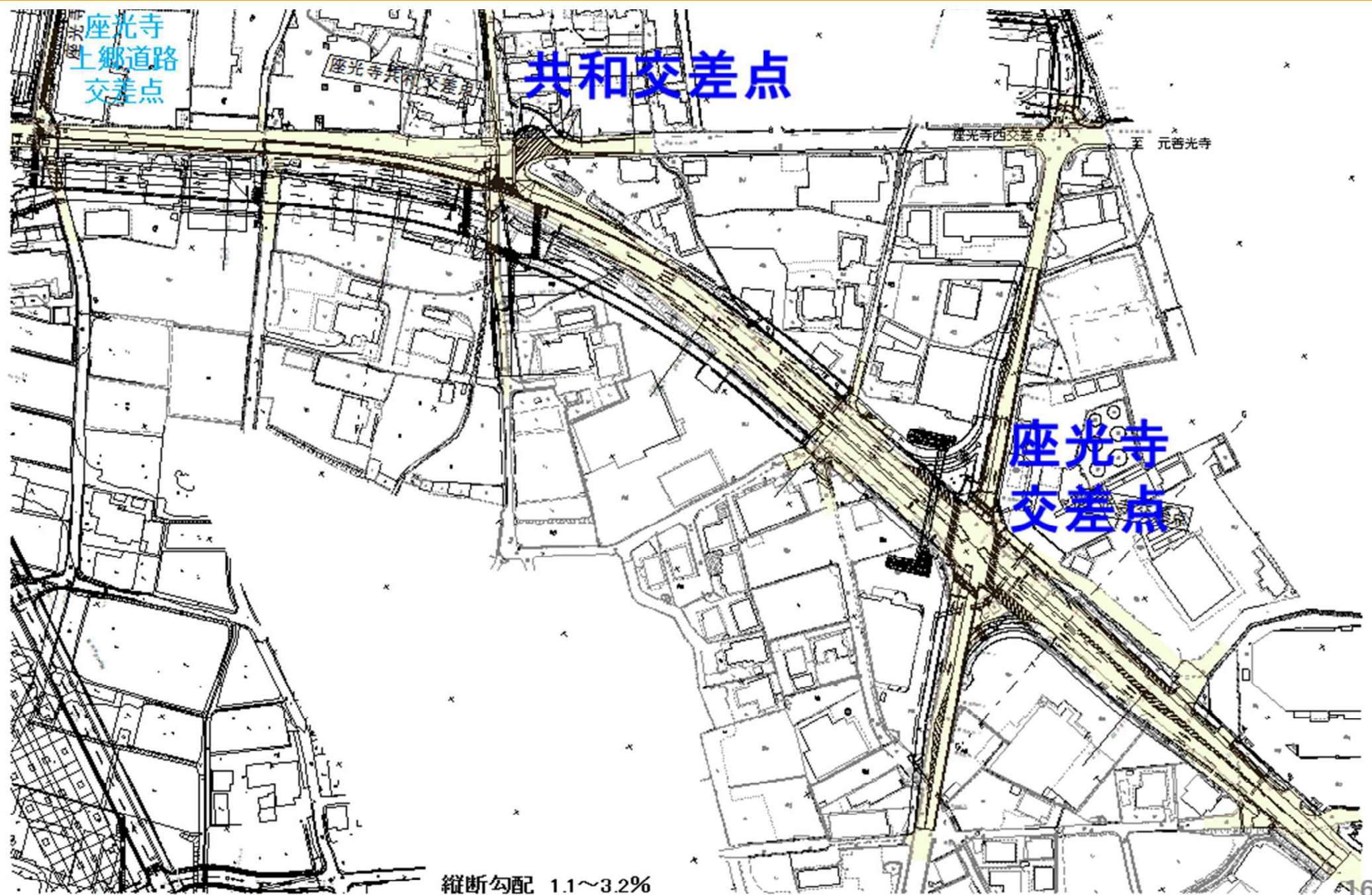
縦断勾配 0.9~2.3%

国道153号 計画図



縦断勾配 1.1~1.9%

国道153号 計画図



縦断勾配 1.1~3.2%

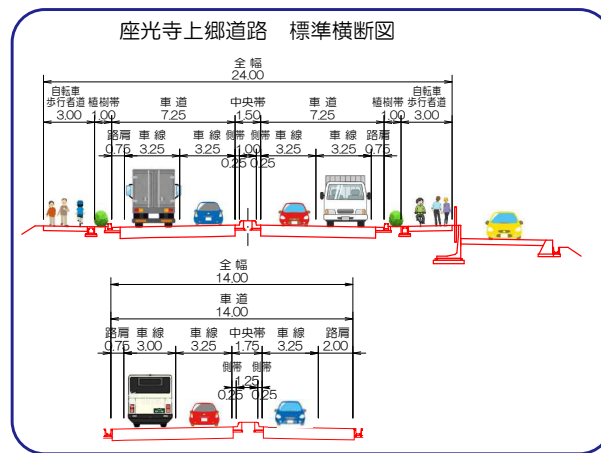
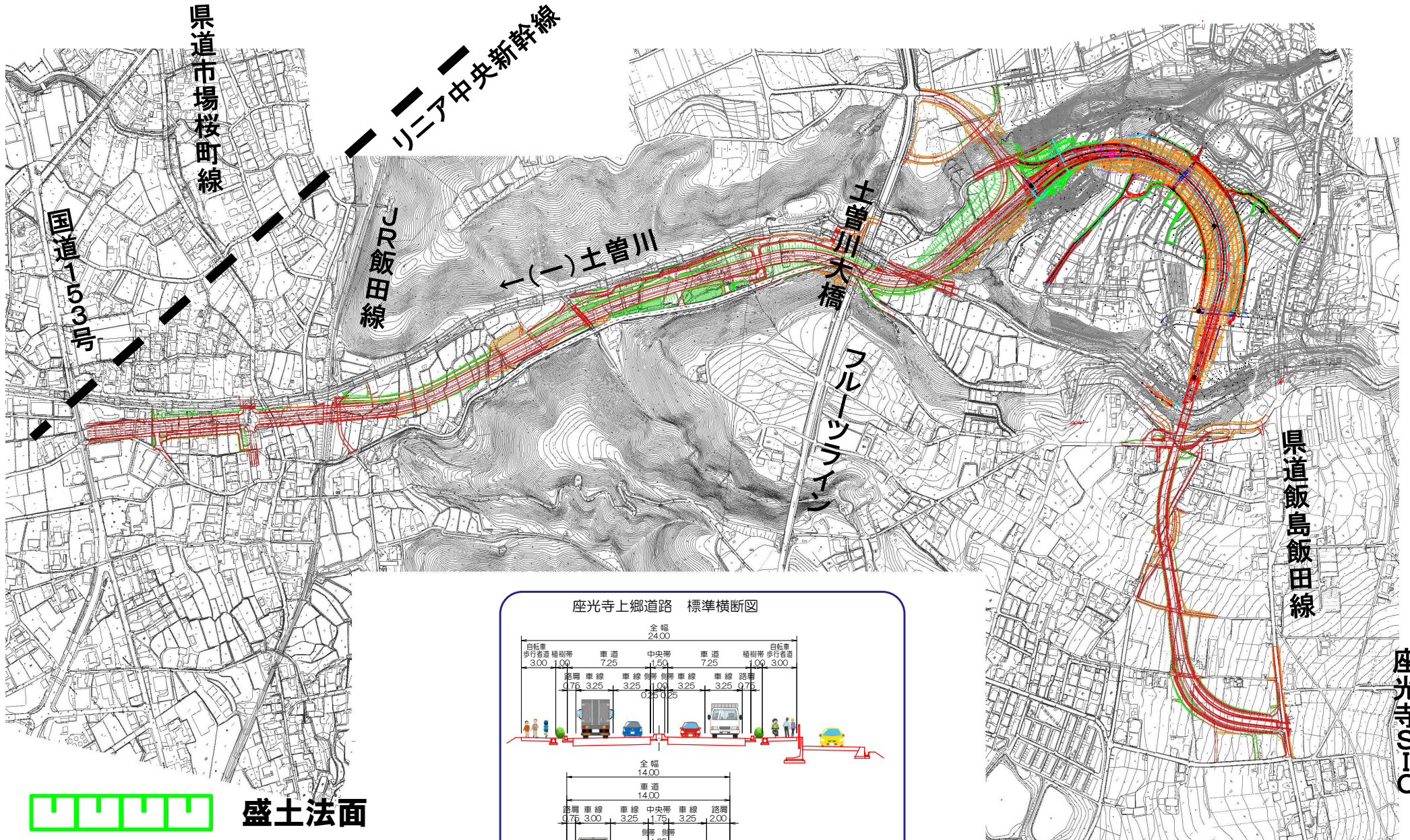
現在の状況(国道 新戸川付替)

令和5年8月撮影



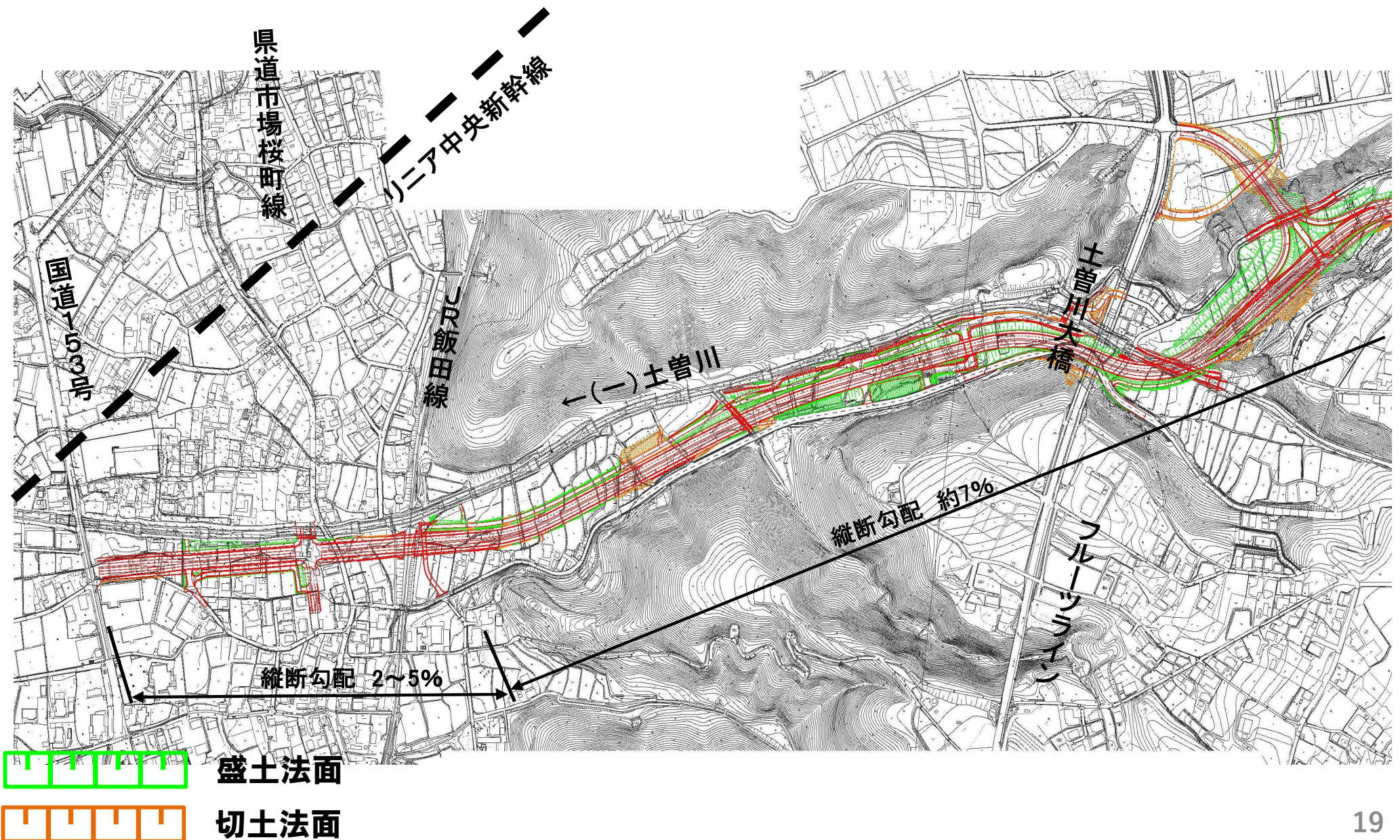
令和5年10月撮影

座光寺上郷道路 計画図



座光寺SIC

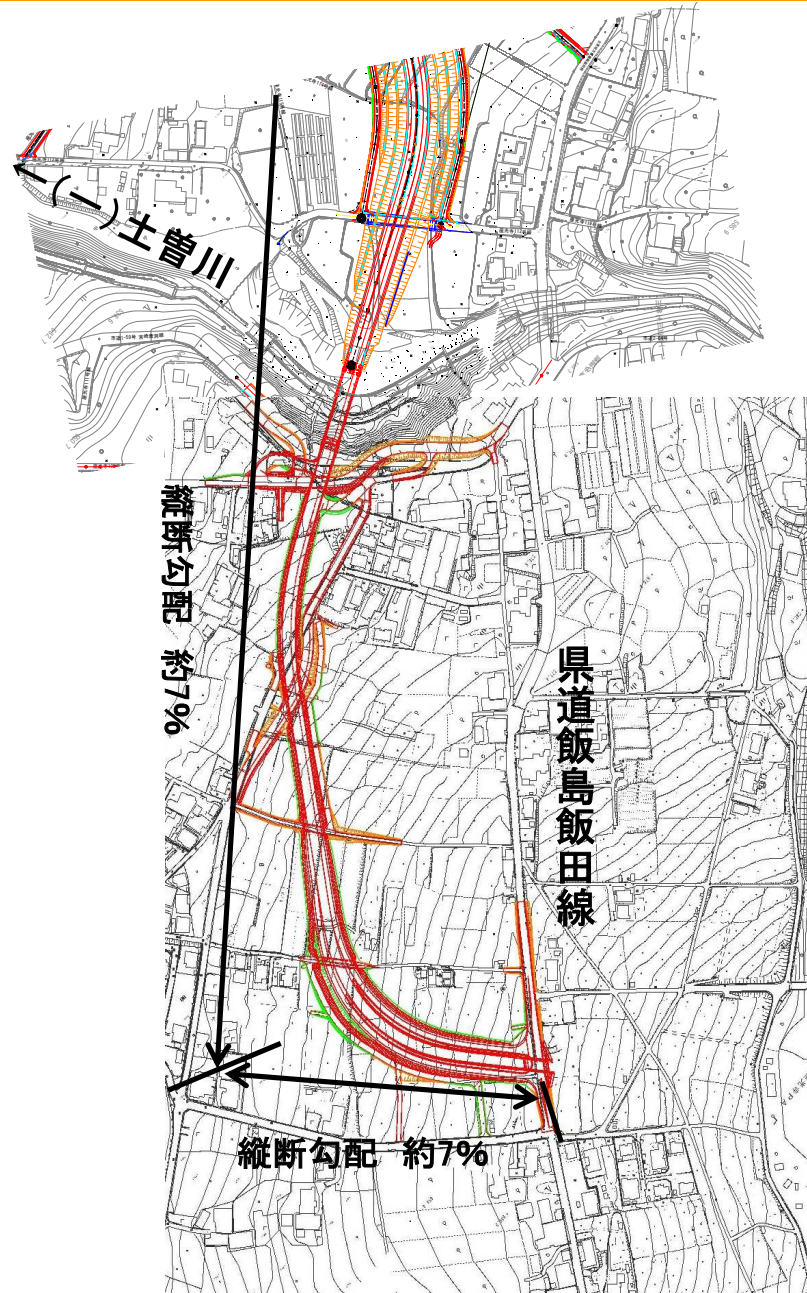
座光寺上郷道路 計画図



座光寺上郷道路 計画図



座光寺上郷道路 計画図



座光寺SIC

完成イメージ



完成イメージ



工事状況



土曾川付替え工事（ボックスカルバート）

ボックスカルバートは完成し、
現在護岸工事を実施中！

道路築造工事（盛土工事）

現在、構造物（直壁）の施工を実施中！



工事状況



フルーツライン接続部工事 (地盤改良、橋梁工事)

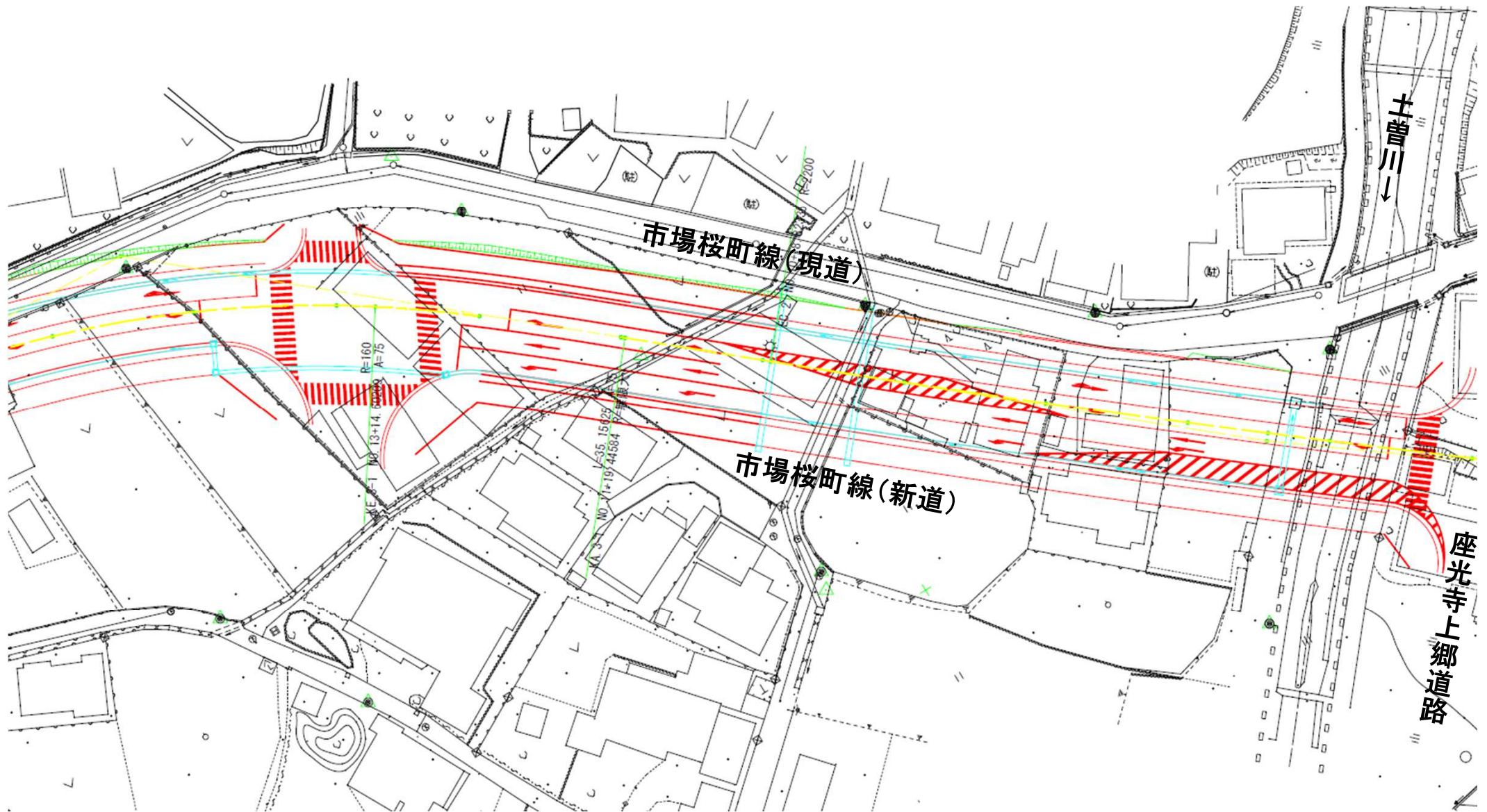
地盤改良は一部完了し引き続き実施します。
橋梁工事も下部工が進み、
今後上部工を発注していきます。

JRアンダーパス工事

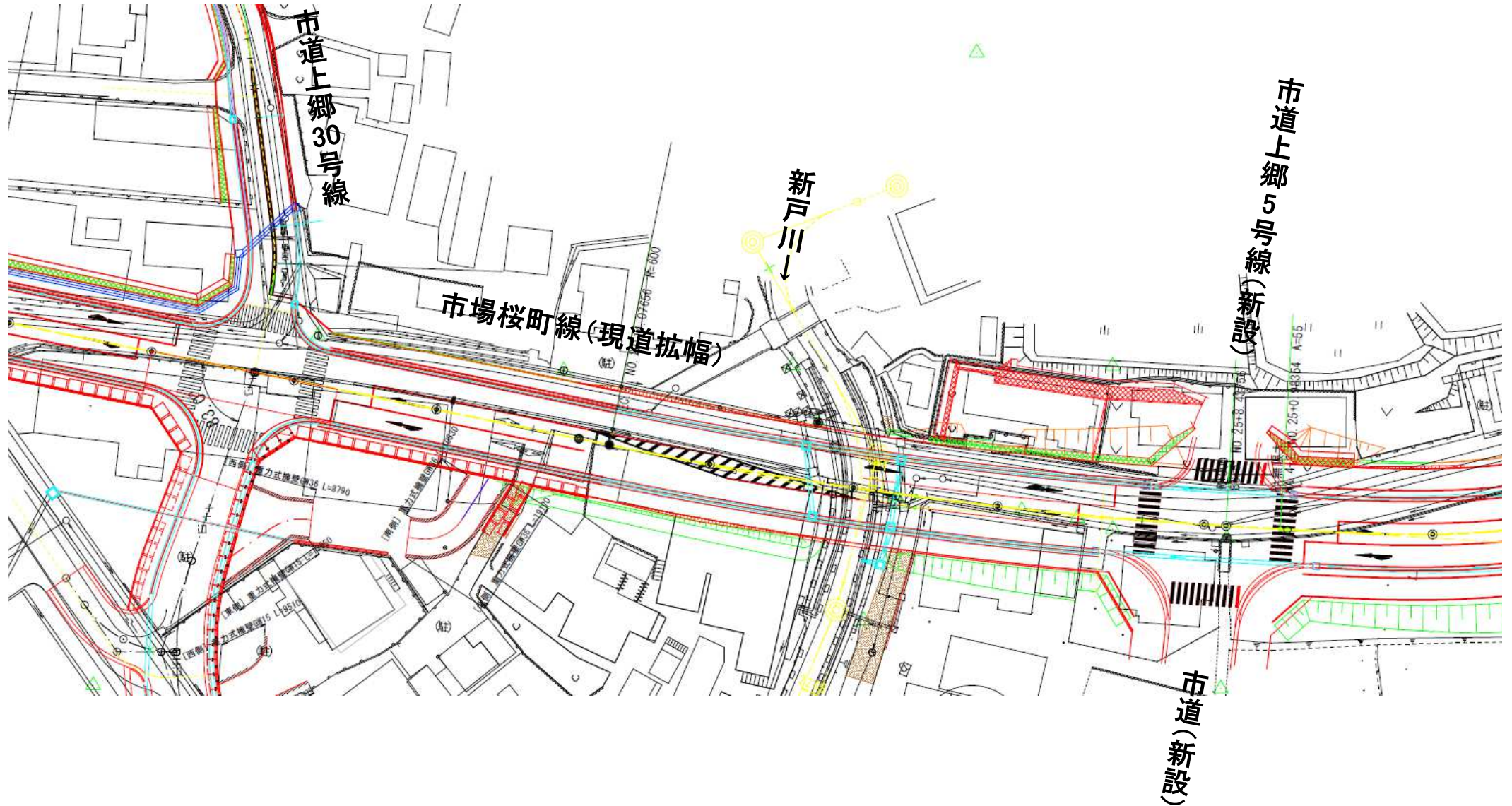
線路周辺に鋼矢板を建て込み、土留め工事を
実施中！



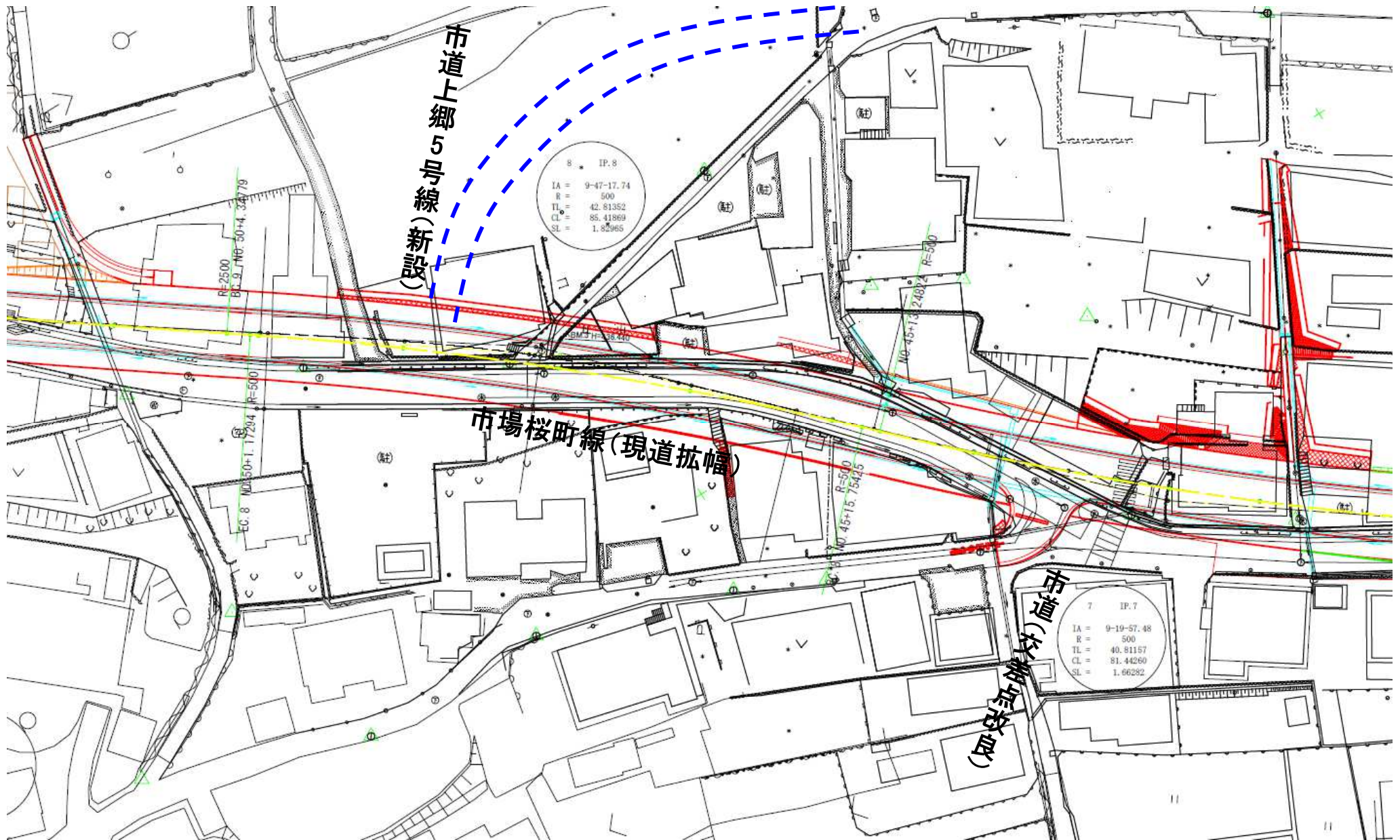
市場桜町線 計画図



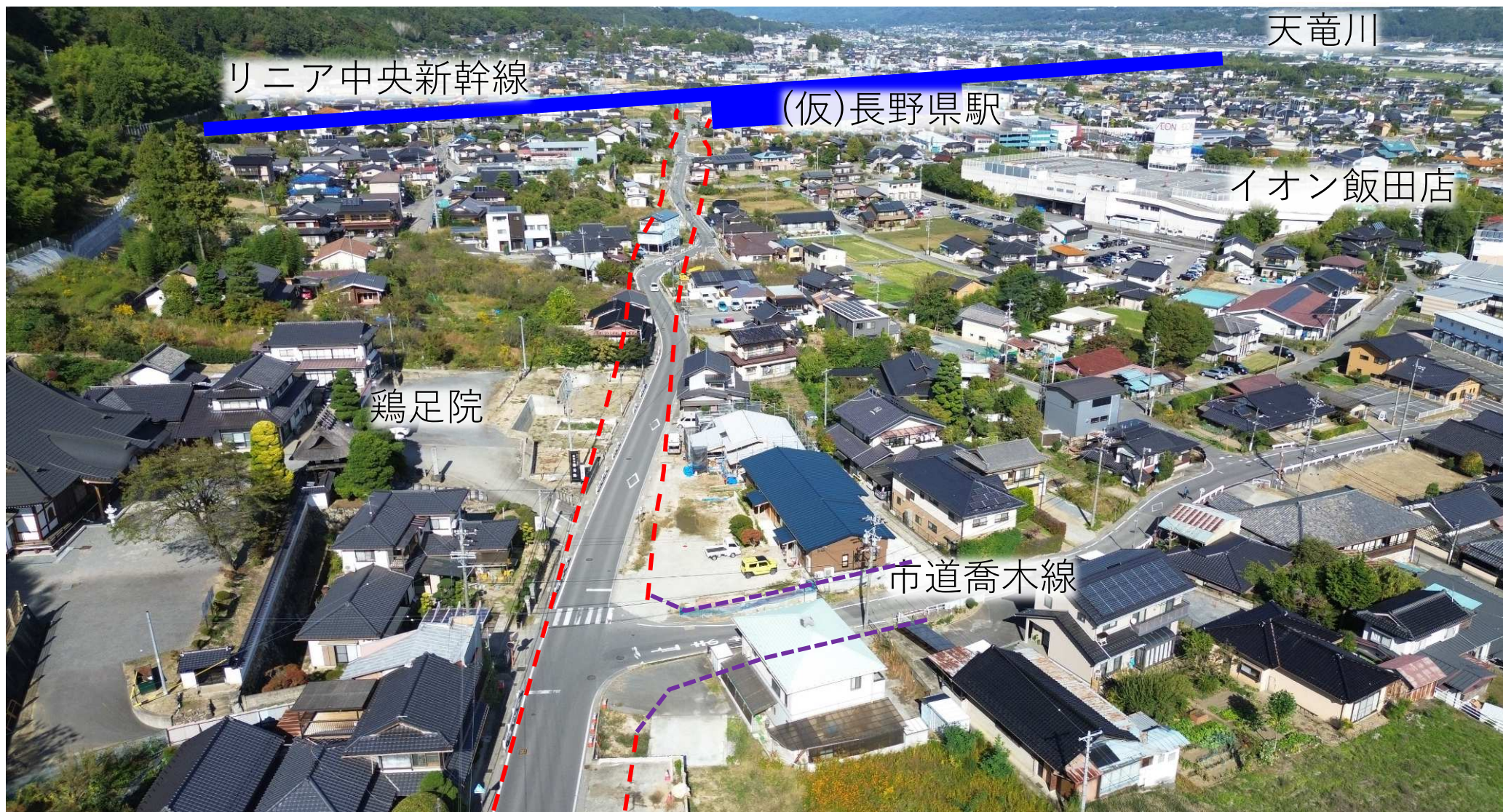
市場桜町線 計画図



市場桜町線 計画図



現在の状況

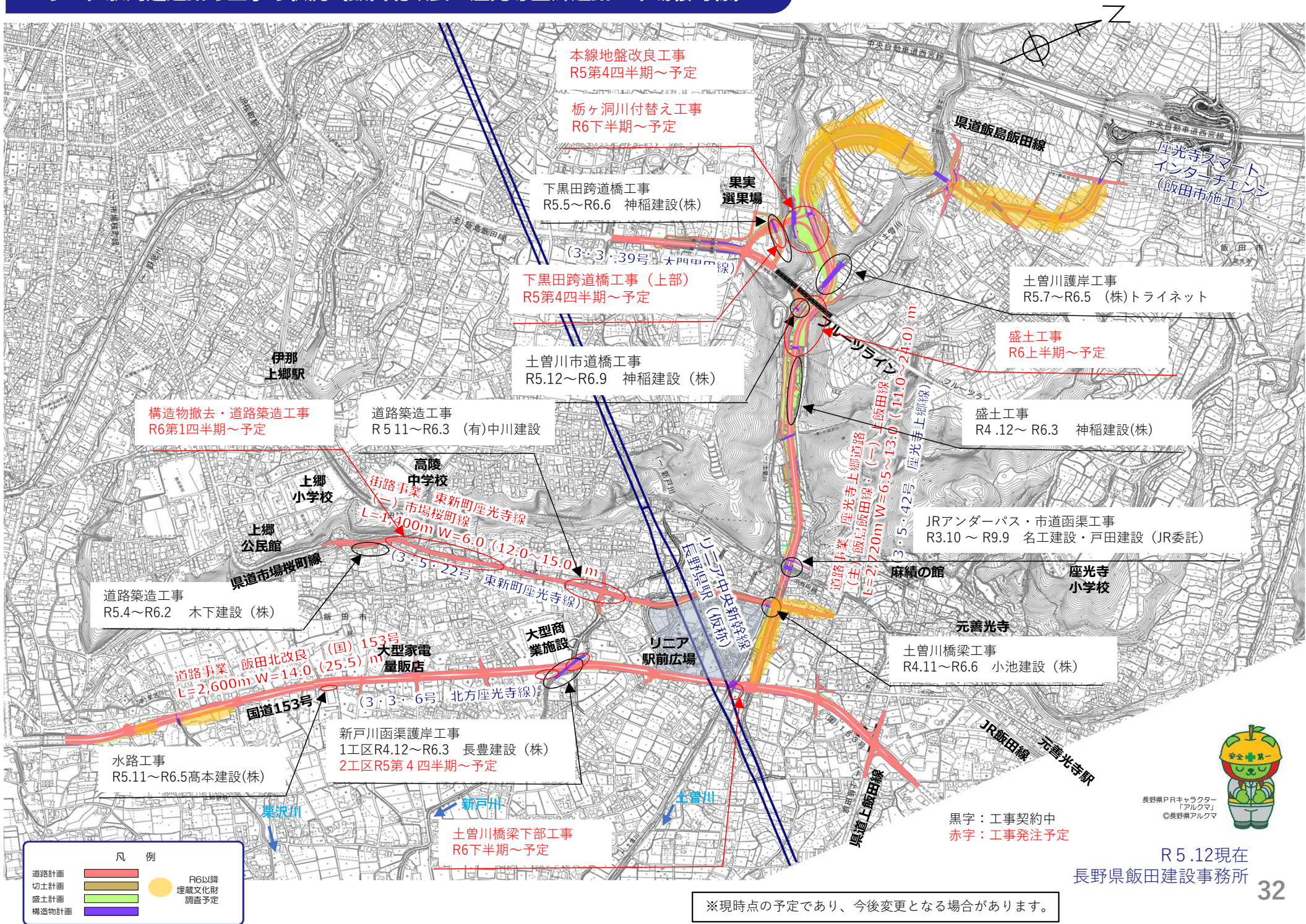


現在の状況

※市道については、概要を記載しています。



3 今後の予定(埋蔵文化財発掘調査、 直近の工事予定等)



本線地盤改良工事
R5第4四半期～予定

栃ヶ洞川付替え工事
R6下半期～予定

下黒田跨道橋工事
R5.5～R6.6 神稲建設(株)

下黒田跨道橋工事(上部)
R5第4四半期～予定

土曾川市道橋工事
R5.12～R6.9 神稲建設(株)

土曾川護岸工事
R5.7～R6.5 (株)トライネット

盛土工事
R6上半期～予定

構造物撤去・道路築造工事
R6第1四半期～予定

道路築造工事
R5.11～R6.3 (有)中川建設

盛土工事
R4.12～R6.3 神稲建設(株)

JRアンダーパス・市道函渠工事
R3.10～R9.9 名工建設・戸田建設 (JR委託)

道路築造工事
R5.4～R6.2 木下建設(株)

麻績の館

座光寺小学校

元善光寺

土曾川橋梁工事
R4.11～R6.6 小池建設(株)

水路工事
R5.11～R6.5高本建設(株)

新戸川函渠護岸工事
1工区R4.12～R6.3 長豊建設(株)
2工区R5第4四半期～予定

土曾川橋梁下部工事
R6下半期～予定

黒字：工事契約中
赤字：工事発注予定

凡例

| | | | | |
|------|------|------|-------|---------------|
| 道路計画 | 切土計画 | 盛土計画 | 構造物計画 | R6以降埋蔵文化財調査予定 |
|------|------|------|-------|---------------|



長野県PRキャラクター「アルクマ」
©長野県アルクマ

R5.12現在
長野県飯田建設事務所

※現時点の予定であり、今後変更となる場合があります。