

令和8年
4月25(土)・26(日)
第40回 飯田やまびこマーチ

市内コース

2日目 4/26(日)

30km 20km 10km

最終ゴール時刻までに主会場へお帰りください!

25日(土) 16:00
26日(日) 14:30

各チェックポイントの最終通過時刻及び最終ゴール時刻に間に合わなかった場合は失格となります。ゼッケンを取り外していただき、ご自分で会場までお戻りください。



26日(日)

距離	受付開始	出発式	スタート	CP最終通過時間	最終ゴール
30km	6:30	6:45	7:00	麻績の里 13:00	14:30
20km	6:30	6:45	7:00	麻績の里 13:00	14:30
10km	7:00	7:45	8:00	麻績の里 13:00	14:30

30km

地点	距離(km)	ゴールまで(km)
中央公園 スタート	0.0	29.2
柏原 トイレ	3.4	25.8
山田体育館 トイレ	4.9	24.3
御大の館・湯ヶ洞 トイレ	8.2	30.0
瑠璃寺 トイレ	10.7	18.5
アグリ交流センター トイレ	12.9	16.3
やすらぎ荘 トイレ	15.6	13.6
時の駅 トイレ	19.5	9.7
麻績の里 トイレ	23.8	5.4
中央公園 ゴール	29.2	

20km

地点	距離(km)	ゴールまで(km)
中央公園 スタート	0.0	19.8
柏原 トイレ	3.4	16.4
山田体育館 トイレ	4.9	14.9
御大の館・湯ヶ洞 トイレ	8.2	11.6
麻績の里 トイレ	14.4	5.4
中央公園 ゴール	19.8	

10km

地点	距離(km)	ゴールまで(km)
中央公園 スタート	0.0	11.2
黒田人形浄瑠璃伝承館 トイレ	2.5	8.7
麻績の里 トイレ	5.8	5.4
中央公園 ゴール	11.2	

主会場(中央公園) スタート&ゴール

15 りんご並木
14 川本喜八郎人形美術館
13 赤門
12 麻績の里
11 元善光寺
10 恒川官衙遺跡

7 黒田人形浄瑠璃伝承館
8 瑠璃寺
9 松源寺

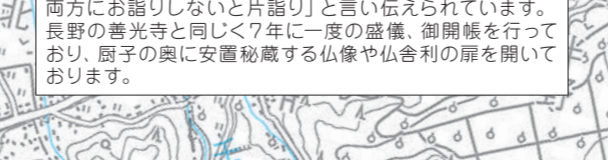
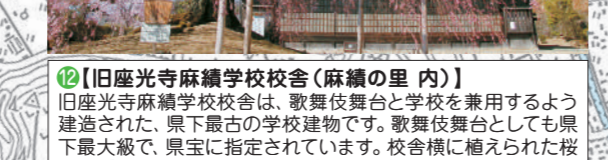
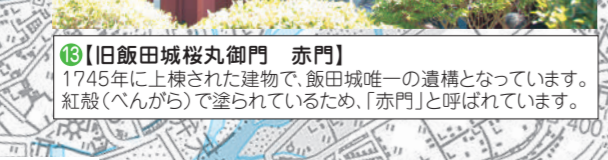
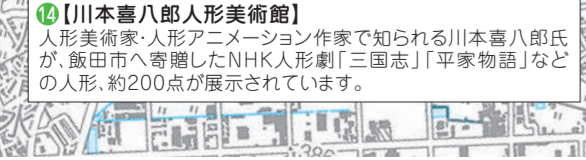
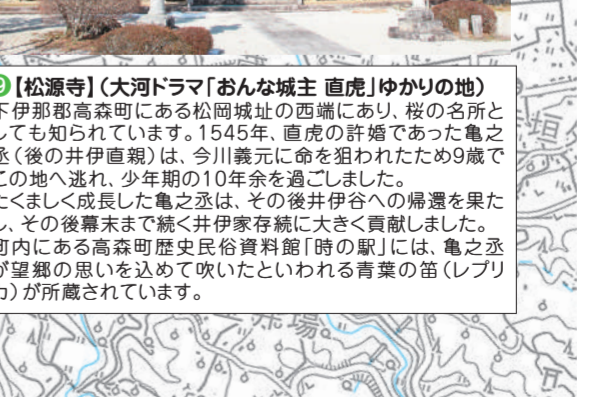
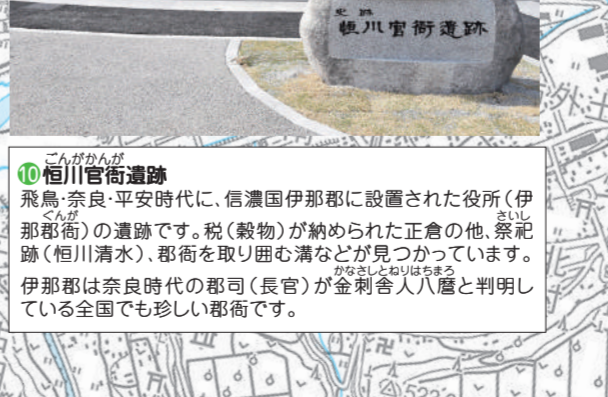

1 山田体育館
2 御大の館・湯ヶ洞
3 柏原
4 山田体育館
5 御大の館・湯ヶ洞
6 アグリ交流センター

12 麻績の里
11 元善光寺
10 恒川官衙遺跡

10 恒川官衙遺跡
9 松源寺
8 瑠璃寺
7 黒田人形浄瑠璃伝承館
6 アグリ交流センター
5 御大の館・湯ヶ洞
4 山田体育館
3 柏原
2 御大の館・湯ヶ洞
1 山田体育館

11 元善光寺
10 恒川官衙遺跡
9 松源寺
8 瑠璃寺
7 黒田人形浄瑠璃伝承館
6 アグリ交流センター
5 御大の館・湯ヶ洞
4 山田体育館
3 柏原
2 御大の館・湯ヶ洞
1 山田体育館

11 元善光寺
10 恒川官衙遺跡
9 松源寺
8 瑠璃寺
7 黒田人形浄瑠璃伝承館
6 アグリ交流センター
5 御大の館・湯ヶ洞
4 山田体育館
3 柏原
2 御大の館・湯ヶ洞
1 山田体育館



飯田やまびこマーチ 近隣タクシー会社

会社名	住所	電話番号
朝日交通	飯田市知久町	0265-53-1212
中央タクシー	飯田市中央通り	0265-23-1616
第一観光タクシー	飯田市主税町	0265-22-5050
南信州広域タクシー	飯田市上殿岡	0265-28-2800
飯田タクシー	飯田市通り町	0265-22-1111
飯田風越タクシー	飯田市砂弘町	0265-23-3111
北部タクシー	高森町下市田	0265-35-2062

多目的広場
飯田都市緑化祭 開催
苗木花木の販売・盆栽展
4/25(土)-4/26(日)

中央通り

松尾町

三連蔵
●喫茶店
●トイレ

通り町

南信州の銘菓 販売店

本町

りんご並木のエコリス

知久町

知久町郵便局

市役所

四季の広場

動物園

ぼの日報日会 4/26(日)

