わが家の個別避難計画 機能紹介 一般ユーザー用

わが家の避難計画（一般ユーザー）では、下記の機能を利用できます。

1. 避難計画の表示
2. 個人情報の確認と編集
3. 避難計画の確認と編集
4. PDF出力

1 避難計画の表示

個別避難計画　画面表示手順

1. 「メニュー」画面の左上にある「わが家の避難計画」をタップして表示します。

※初回起動時は「ユーザー種類の設定」画面が表示されます。

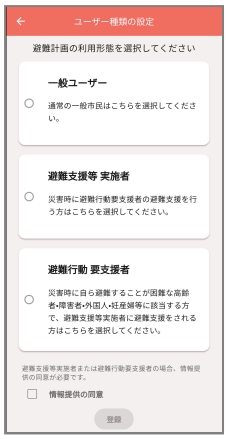

ユーザー種類の設定手順(初回起動時)

1. 利用形態から「一般ユーザー」を選択します。
2. 「情報提供の同意」をタップすると、同意を求めるダイアログが表示されます。内容を確認し、同意できる場合は「同意します」ボタンをタップしてください。

※ここで選択したものは後から変更できません。

画面説明

一般ユーザーが登録できる項目は以下の通りです。

- あなたの個人情報
- あなたの避難計画

各項目をタップすると、詳細情報が展開されます。

※説明に使用されている画像は、お使いのアプリのバージョンによって実際の画面と異なる場合がございます。

2 個人情報の確認と編集

確認・編集できる内容

- 個人情報
- 住所または居場所
- 所属地域
- 連絡先

登録内容の確認手順

1. 「避難計画」画面で、「あなたの個人情報」をタップして展開します。

個人情報の変更手順

1. 「あなたの個人情報」の「変更」ボタンをタップします。
2. 「個人情報 登録」画面の入力欄に個人情報を入力します。
3. 「保存」ボタンをタップします。

必須項目

必須と書かれた項目は空欄で保存することができません。



住所自動入力

郵便番号を入力し、「住所検索」ボタンをタップすると、都道府県、市区町村、町域が自動で入力されます。

3 避難計画の確認と編集

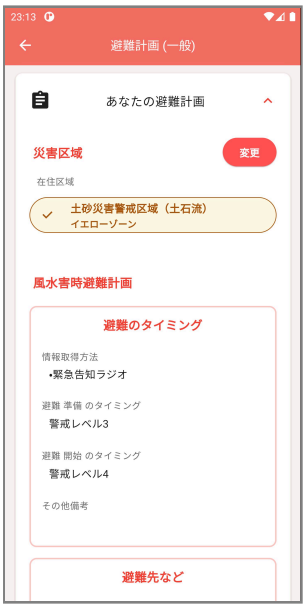

確認・編集できる内容

- 災害区域
- 風水害時避難計画
- 地震時避難計画

登録内容の確認手順

1. 「避難計画」画面で、「あなたの避難計画」をタップして展開します。

避難計画の変更手順

1. 「あなたの避難計画」の「変更」ボタンをタップします。
2. 「避難計画 登録」画面の入力欄に避難計画内容を入力します。
3. 「保存」ボタンをタップします。

災害区域の確認手順

1. 「災害区域を調べる」ボタンをタップします。
2. 地図が表示されるので現在地の災害情報を確認します
   （詳しくは「地図 機能紹介」を参照ください）
3. 避難計画登録画面に戻り確認した災害区域を選択します。

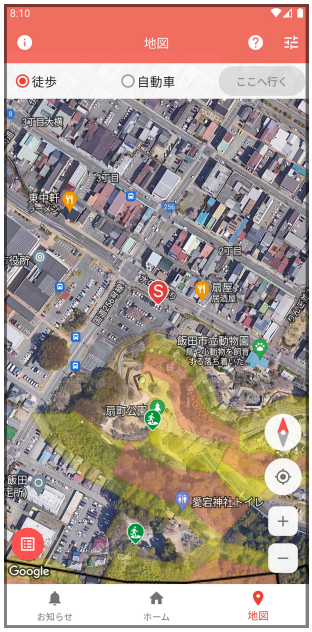

4 PDF出力

PDF出力手順（android）

1. 「避難計画」画面で、右上のPDFアイコンボタンをタップします。
2. 下部の「ダウンロード」ボタンをタップします。
3. 青いPDFボタンをタップします。
4. 下部の「保存」ボタンをタップします。

PDF出力手順（ios）
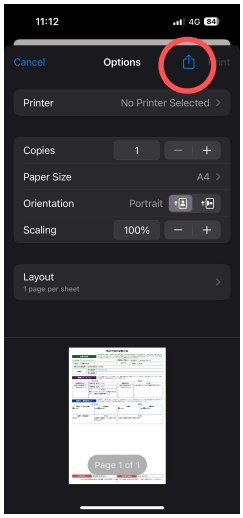
1. 「避難計画」画面で、右上のPDFアイコンボタンをタップします。
2. 下部の「ダウンロード」ボタンをタップします。
3. 右上のアイコンボタンをタップします。
4. 「ファイルに保存」をタップします。
5. 「保存」をタップします。