


造成高（北側）に関する資料

基本設計検討案






S=1:1000 (A3)

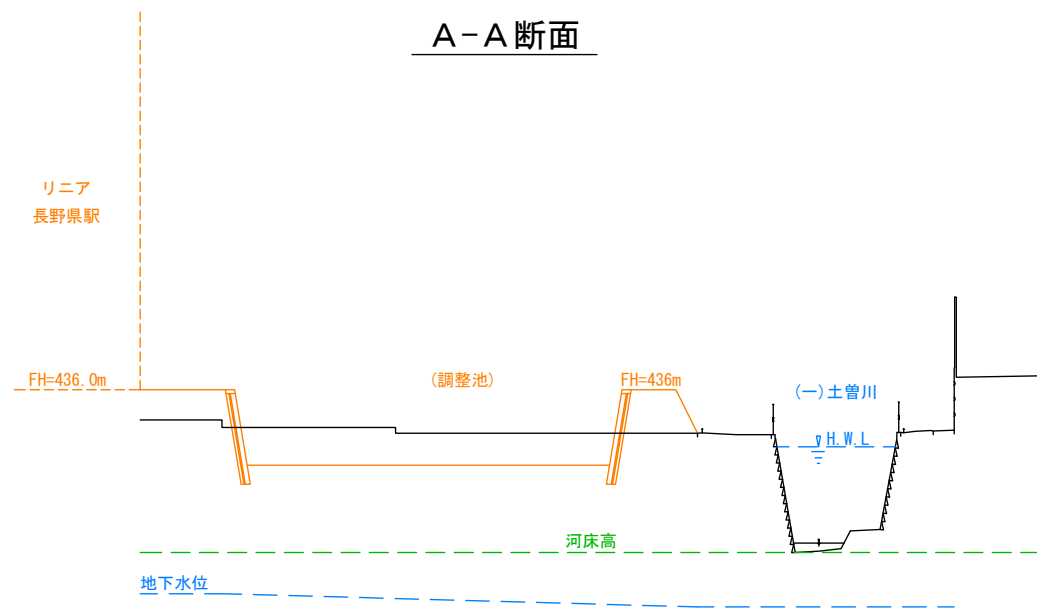


造成横断面

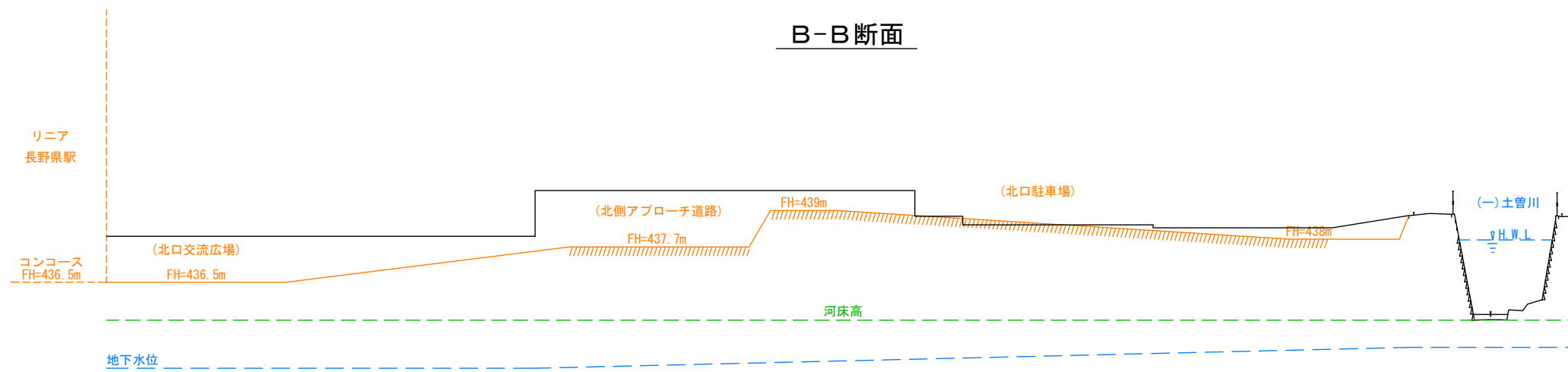
V=1:200 (A3), H=1:600 (A3)

凡 例	
	基本設計検討案
	現況地形
	河床高
	地下水位

A-A断面



B-B断面



C-C断面

